

**1. Number of Sub National Administrative Divisions by District  
(as at 08th August 2012)**

| District         | Land area             | DS/AGA divisions | Pradeshiya sabhas | Municipal Councils | Urban councils | Electoralates | GN divisions | Villages (a) |
|------------------|-----------------------|------------------|-------------------|--------------------|----------------|---------------|--------------|--------------|
| <b>Sri Lanka</b> | 65610 km <sup>2</sup> | 331              | 271               | 23                 | 41             | 160           | 14021        | 36822        |
| <b>Colombo</b>   | 699km <sup>2</sup>    | 13               | 3                 | 5                  | 5              | 15            | 557          | 357          |
| <b>Gampaha</b>   | 1387km <sup>2</sup>   | 13               | 12                | 2                  | 5              | 13            | 1177         | 1565         |
| <b>Kaluthara</b> | 1598km <sup>2</sup>   | 14               | 12                | -                  | 4              | 8             | 762          | 2352         |

(a) Villages extended in more than one GN division were treated as separate villages in respective GN divisions

Source MRCB (Master Registry of Census Blocks)

**1.1 No of Representatives**

නියෝජිතයන් ගණන

|                                     | ශ්‍රී ලංකාව<br>Sri lanka | බස්නාහිර පළාත<br>Western Provincial |
|-------------------------------------|--------------------------|-------------------------------------|
| National<br>ජාතික                   | 225                      | 47                                  |
| Provincial Council<br>පළාත් සභා     | 400                      | 104                                 |
| Local government<br>පළාත් පාලන ආයතන | 4488                     | 884                                 |
| මහජන නියෝජන අනුපාතය                 | 3963:1                   | 5625:1                              |

මූලාශ්‍රය - ඡන ලේඛන හා සංඛ්‍යා ලේඛන දෙපාර්තමේන්තුව

## 1.2 ප්‍රාදේශීය ලේකම් කොට්ඨාශ අනුව පරිපාලන ව්‍යුහය-2012 Administrational Structure by D.S. Division-2012

### 1.2.1 ගම්පහ දිස්ත්‍රික්කය

| ප්‍රාදේශීය ලේකම් කොට්ඨාශය DS Division | ග්‍රාම නිලධාරී කොට්ඨාශ සංඛ්‍යාව No. Of GN. Division | ගම් සංඛ්‍යාව No. Of Villages | පළාත් පාලන ආයතන ගණන Local government institutions |              |                     |
|---------------------------------------|---|------------------------------|---|--------------|---------------------|
|                                       |   |                              | ම.න.ස U.C/M.C                                     | ප්‍රා.ස P.S. | ප්‍රා.ස.උ.කා P.S.S. |
| අත්තනගල්ල Aththanagalla               | 151   | 191                          | 0   | 1            | 5                   |
| බියගම Biyagama                        | 49  | 61                           | 0   | 1            | 3                   |
| දොම්පේ Dompe                          | 133   | 176                          | 0   | 1            | 4                   |
| දිවුලපිටිය Diulapitiya                | 123   | 227                          | 0   | 1            | 3                   |
| ගම්පහ Gampaha                         | 101   | 148                          | 1   | 1            | 2                   |
| ජාඇල Ja-ela                           | 57  | 101                          | 1   | 1            | 4                   |
| කටාන Katana                           | 79  | 131                          | 1   | 1            | 4                   |
| කැලණිය Kalaniya                       | 37  | 47                           | 1   | 1            | 2                   |
| මහරා Mahara                           | 92  | 108                          | 0   | 1            | 3                   |
| මිනුවන්ගොඩ Minuwangoda                | 121   | 192                          | 1   | 1            | 3                   |
| මේරිගම Merigama                       | 149   | 273                          | 0   | 1            | 3                   |
| නේගමු Negambo                         | 39  | 50                           | 1   | 0            | 0                   |
| වත්තල Waththala                       | 46  | 105                          | 1   | 1            | 3                   |
| එකතුව Total                           | 1177  | 1810                         | 7   | 12           | 39                  |

මූලාශ්‍රය - ජන ලේඛන හා සංඛ්‍යා ලේඛන දෙපාර්තමේන්තුව -2012

### 1.2.2 කොළඹ දිස්ත්‍රික්කය

| ප්‍රාදේශීය ලේකම් කොට්ඨාශය<br>DS Division | ග්‍රාම නිලධාරී කොට්ඨාශ සංඛ්‍යාව<br>No. of GN.Division | ගම් සංඛ්‍යාව<br>No. of Villages | පළාත් පාලන ආයතන ගණන<br>Local government institutions |                |                         |
|--|---|---------------------------------|--|----------------|-------------------------|
|  |   |                                 | ම.න.ස<br>U.C/M.C                                     | ප්‍රා.ස<br>P.S | ප්‍රා. ස.උ.කා<br>P.S.S. |
| කොළඹ<br>Colombo                          | 35  | -                               | 1  | -              | -                       |
| තිඹිරිගස්සාය<br>Tibirigasyaya            | 20  | -                               | -  | -              | -                       |
| දෙහිවල<br>Dehivala                       | 15  | -                               | 1  | -              | -                       |
| රත්මලාන<br>Rathmalana                    | 13  | -                               | -  | -              | -                       |
| මොරටුව<br>Moratuva                       | 42  | -                               | -  | -              | -                       |
| කැස්බෑව<br>Kesbewa                       | 73  | -                               | 2  | -              | -                       |
| මහරගම<br>Maharagama                      | 41  | 49                              | 1  | 1              | -                       |
| ශ්‍රී ජයවර්ධනපුර කෝට්ටේ                  | 20  | -                               | 1  | -              | -                       |
| කොලොන්නාව<br>Kolonnava                   | 46  | 104                             | 1  | 1              | 1                       |
| කඩුවෙල<br>Kaduwela                       | 57  | 259                             | -  | 1              | 2                       |
| හෝමාගම<br>Homagama                       | 81  | 93                              | -  | 1              | 1                       |
| සීතාවක<br>Seethavaka                     | 68  | 214                             | 1  | 1              | 1                       |
| පාදුක්ක<br>padukka                       | 46  | 85                              | -  | -              | 1                       |
| <b>එකතුව Total</b>                       | <b>557</b>  | <b>804</b>                      | <b>8</b>   | <b>5</b>       | <b>6</b>                |

මූලාශ්‍රය - ජන ලේඛන හා සංඛ්‍යා ලේඛන දෙපාර්තමේන්තුව -2012

### 1.2.3. කළුතර දිස්ත්‍රික්කය

| ප්‍රාදේශීය ලේකම් කොට්ඨාශය<br>D.S Division | ග්‍රා .නි. කොට්ඨාශ සංඛ්‍යාව<br>No. of GN. Division | ගම් සංඛ්‍යාව<br>No. of Villages | පළාත් පාලන ආයතන ගණන  |             |                    |
|---|--|---------------------------------|----------------------|-------------|--------------------|
|   |  |                                 | ම.න.ස. න.ස. U.C/M. C | ප්‍රා.ස P.S | ප්‍රා.ස.උ. P.S.S.O |
| කළුතර kalutara                            | 87   | 211                             | 1                    | 1           | 3                  |
| බේරුවල Beruwala                           | 82   | 226                             | 1                    | 1           | 4                  |
| බුලත් සිංහල Bulathsiinhala                | 54   | 334                             | 0                    | 1           | 0                  |
| පානදුර panadura                           | 72   | 64                              | 1                    | 1           | 3                  |
| මදුරාවල Madurawala                        | 33   | 120                             | 0                    | 1           | 1                  |
| ඉංගිරිය Ingiriya                          | 31   | 100                             | 0                    | 0           | 2                  |
| දොඩන්ගොඩ Dodangoda                        | 45   | 235                             | 0                    | 1           | 0                  |
| අගලවත්ත Agalawatta                        | 34   | 129                             | 0                    | 1           | 0                  |
| හොරණ Horana                               | 61   | 203                             | 0                    | 1           | 0                  |
| වලල්ලාවිට Walallawita                     | 60   | 257                             | 0                    | 1           | 1                  |
| මතුගම Mathugama                           | 57   | 284                             | 0                    | 1           | 2                  |
| බණ්ඩාරගම Bandaragama                      | 59   | 127                             | 0                    | 1           | 2                  |
| මිල්ලනිය millaniya                        | 44   | 80                              | 0                    | 0           | 2                  |
| පාලින්ද නුවර Palindanuwara                | 43   | 144                             | 0                    | 1           | 0                  |
| <b>Total</b>                              | <b>762</b>   | <b>2514</b>                     | <b>3</b>             | <b>12</b>   | <b>20</b>          |

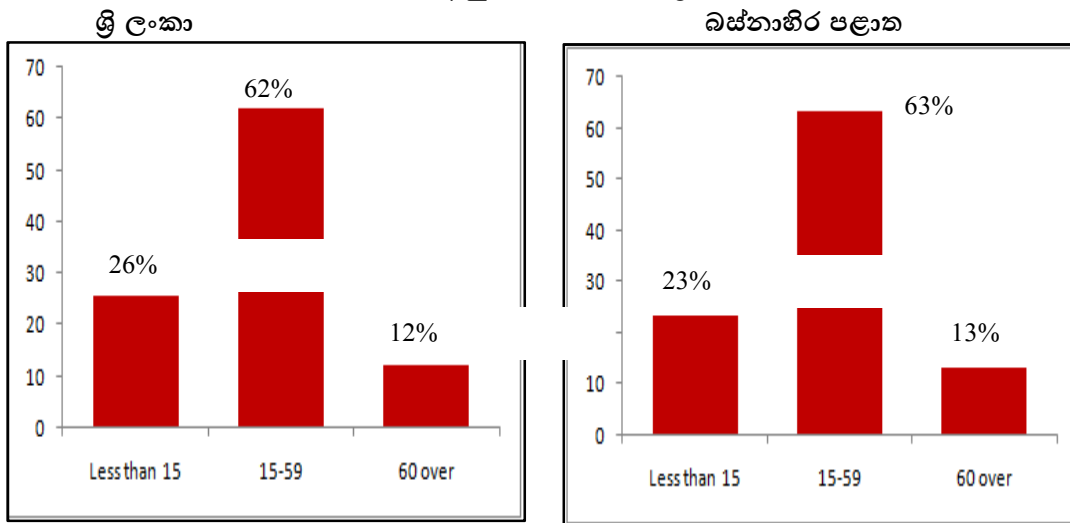
මූලාශ්‍රය - ජන ලේඛන හා සංඛ්‍යා ලේඛන දෙපාර්තමේන්තුව-2012

1.3 ස්ත්‍රී පුරුෂ භාවය, සහ වයස අනුව බස්නාහිර පළාතේ ජනගහනය , 2012

Population by sex, age (Less than 15 years, 15-59 years and 60 years and over) according to the Western Province , 2012

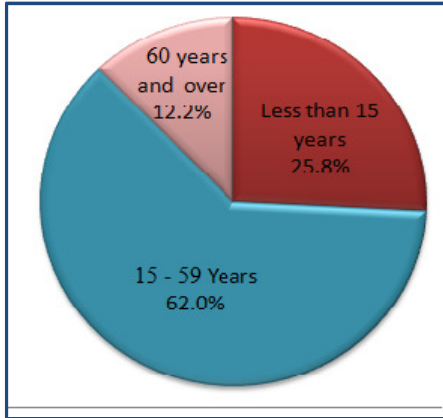
| දිස්ත්‍රික්කය<br>District | මුළු පුද්ගලයින් ගණන<br>Total number of persons | ස්ත්‍රී / පුරුෂ භාවය<br>Sex |                   | වයස/Age                                |                                  |  |
|---------------------------|--|-----------------------------|-------------------|--|----------------------------------|--|
|                           |  | පුරුෂ<br>Male               | ස්ත්‍රී<br>Female | අඩුරුදු 15 ට අඩු<br>Less than 15 years | අඩුරුදු 15 - 59<br>15 - 59 Years | අඩුරුදු 60 හා ඊට වැඩි<br>60 years and over |
| ශ්‍රී ලංකාව<br>Sri Lanka  | 20,263,723                                     | 9,832,401                   | 10,431,322        | 5,228,927                              | 12,566,467                       | 2,468,329                                  |
| ගම්පහ<br>Gampaha          | 2,294,641                                      | 1,115,349                   | 1,179,292         | 536,758                                | 1,467,497                        | 290,386                                    |
| කොළඹ<br>Colombo           | 2,309,809                                      | 1,137,114                   | 1,172,695         | 516,741                                | 1,484,820                        | 308,248                                    |
| කළුතර<br>Kaluthara        | 1217260  | 590,781                     | 626,479           | 303,196                                | 744,100                          | 169,964                                    |

වයස අනුව ජනගහණ ප්‍රතිශතය

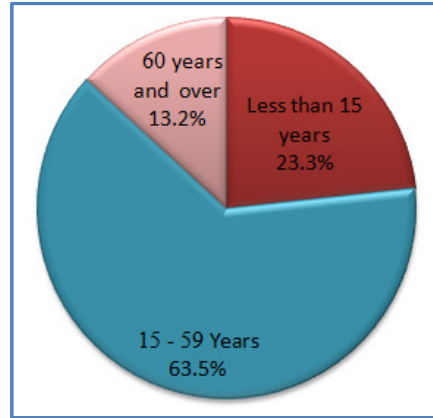


ස්ත්‍රී පුරුෂ භාවය අනුව ජනගහනයේ ව්‍යාප්තිය - 2012

ශ්‍රී ලංකා

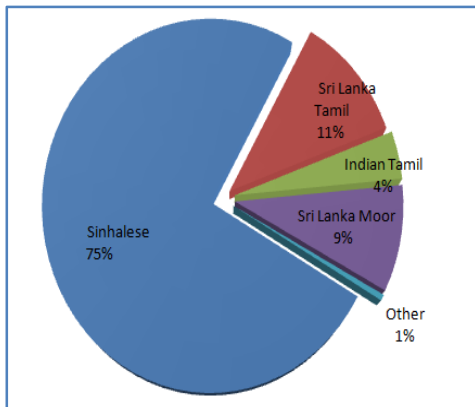


ස්කොට්ලන්ත

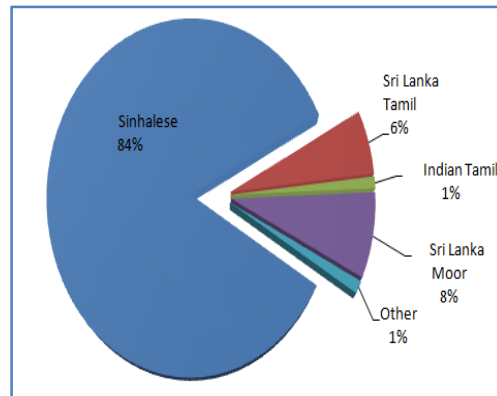


ජනවර්ගය අනුව ජනගහනයේ ව්‍යාප්තිය - 2012

ශ්‍රී ලංකා



ස්කොට්ලන්ත



ස්ත්‍රී පුරුෂ භාවය, වයස (අවුරුදු 15 ට අඩු, අවුරුදු 15 - 59 හා අවුරුදු 60 හා ඊට වැඩි) අනුව ප්‍රාදේශීය ලේකම් කොට්ඨාසවල ජනගහනය,

**2012 Population by sex, age (Less than 15 years, 15-59 years and 60 years and over) according to Divisional Secretary's Division, 2012**

**1.3.1 ගම්පහ දිස්ත්‍රික්කය**

| ප්‍රාදේශීය ලේකම් කොට්ඨාසය<br>Divisional Secretary's Division | මුළු පුද්ගලයින් ගණන<br>Total number of persons | ස්ත්‍රී / පුරුෂ භාවය<br>Sex |                   | වයස/Age                                |                                  |  |
|--|--|-----------------------------|-------------------|--|----------------------------------|--|
|  |  | පුරුෂ<br>Male               | ස්ත්‍රී<br>Female | අවුරුදු 15 ට අඩු<br>Less than 15 years | අවුරුදු 15 - 59<br>15 - 59 Years | අවුරුදු 60 හා ඊට වැඩි<br>60 years and over |
| මීගමුව<br>Negombo  | 141,676  | 68,650                      | 73,026            | 35,295                                 | 89,921                           | 16,460                                     |
| කටාන<br>Katana   | 233,854  | 112,600                     | 121,254           | 51,043                                 | 160,516                          | 22,295                                     |
| දිවුලපිටිය<br>Divulapitiya                                   | 143,871  | 69,833                      | 74,038            | 33,526                                 | 90,988                           | 19,357                                     |
| මිරිගම<br>Mirigama   | 164,166  | 79,175                      | 84,991            | 38,730                                 | 102,254                          | 23,182                                     |
| මිනුවන්ගොඩ<br>Minuwangoda                                    | 178,401  | 86,300                      | 92,101            | 42,272                                 | 112,576                          | 23,553                                     |
| වත්තල<br>Wattala   | 174,336  | 84,222                      | 90,114            | 42,400                                 | 110,552                          | 21,384                                     |
| ජා ඇල<br>Ja-Ela  | 201,154  | 97,660                      | 103,494           | 46,575                                 | 128,585                          | 25,994                                     |
| ගම්පහ<br>Gampaha   | 196,445  | 95,217                      | 101,228           | 44,915                                 | 123,648                          | 27,882                                     |
| අත්තනගල්ල<br>Attanagalla                                     | 178,816  | 86,572                      | 92,244            | 42,514                                 | 111,869                          | 24,433                                     |
| දොම්පේ<br>Dompe  | 153,137  | 74,961                      | 78,176            | 36,399                                 | 95,466                           | 21,272                                     |
| මහර<br>Mahara  | 207,230  | 101,455                     | 105,775           | 49,219                                 | 131,318                          | 26,693                                     |
| කැලණිය<br>Kelaniya   | 134,693  | 66,369                      | 68,324            | 30,413                                 | 87,722                           | 16,558                                     |
| බියගම<br>Biyagama  | 186,862  | 92,335                      | 94,527            | 43,457                                 | 122,082                          | 21,323                                     |

මූලාශ්‍රය - ජන ලේඛන හා සංඛ්‍යා ලේඛන දෙපාර්තමේන්තුව -2012

### 1.3.2. කොළඹ දිස්ත්‍රික්කය

| ප්‍රාදේශීය ලේකම් කොට්ඨාශය<br>Divisional Secretary's Division | මුළු පුද්ගලයින් ගණන<br>Total number of persons | ස්ත්‍රී / පුරුෂ භාවය<br>Sex |                   | වයස<br>Age                             |                                  |  |
|--|--|-----------------------------|-------------------|--|----------------------------------|--|
|  |  | පුරුෂ<br>Male               | ස්ත්‍රී<br>Female | අඩුරුදු 15 ට අඩු<br>Less than 15 years | අඩුරුදු 15 - 59<br>15 - 59 Years | අඩුරුදු 60 හා ඊට වැඩි<br>60 years and over |
| කොළඹ<br>Colombo  | 318,048  | 161,073                     | 156,975           | 83,571                                 | 202,955                          | 31,522                                     |
| කොළොන්නාව<br>Kolonnawa                                       | 190,817  | 94,130                      | 96,687            | 48,623                                 | 120,439                          | 21,755                                     |
| කඩුවෙල<br>Kaduwela   | 252,057  | 124,213                     | 127,844           | 54,748                                 | 162,535                          | 34,774                                     |
| හෝමාගම<br>Homagama   | 236,179  | 115,838                     | 120,341           | 53,049                                 | 152,244                          | 30,886                                     |
| හංවැල්ල<br>Hanwella  | 113,477  | 55,461                      | 58,016            | 26,627                                 | 71,789                           | 15,061                                     |
| පාදුක්ක<br>Padukka   | 65,167   | 31,919                      | 33,248            | 15,072                                 | 40,516                           | 9,579                                      |
| මහරගම<br>Maharagama  | 195,355  | 93,678                      | 101,677           | 38,545                                 | 127,994                          | 28,816                                     |
| ශ්‍රී ජ පුර කෝට්ටේ<br>Sri J.pura Kotte                       | 107,508  | 52,039                      | 55,469            | 20,563                                 | 69,164                           | 17,781                                     |
| තිම්බිරිගස්සාය<br>Thimbirigasyaya                            | 236,983  | 118,515                     | 118,468           | 49,042                                 | 153,518                          | 34,423                                     |
| දෙහිවල<br>Dehiwala   | 87,834   | 42,687                      | 45,147            | 17,997                                 | 55,630                           | 14,207                                     |
| මොරටුව<br>Moratuwa   | 167,160  | 82,030                      | 85,130            | 36,159                                 | 108,790                          | 22,211                                     |
| කැස්බෑව<br>Kesbewa   | 244,062  | 118,738                     | 125,324           | 52,271                                 | 158,452                          | 33,339                                     |

මූලාශ්‍රය - ජන ලේඛන හා සංඛ්‍යා ලේඛන දෙපාර්තමේන්තුව -2012



### 1.3.3.කළුතර දිස්ත්‍රික්කය

| ප්‍රාදේශීය ලේකම් කොට්ඨාශය<br>Divisional Secretary's Division | මුළු පුද්ගලයින් ගණන<br>Total number of persons | ස්ත්‍රී / පුරුෂ භාවය<br>Sex |                   | වයස/Age                                |                                  |   |
|--|--|-----------------------------|-------------------|--|----------------------------------|---|
|  |  | පුරුෂ<br>Male               | ස්ත්‍රී<br>Female | අඩුරුදු 15 ට අඩු<br>Less than 15 years | අඩුරුදු 15 - 59<br>15 - 59 Years | අඩුරුදු 60 ට ඊට වැඩි<br>60 years and over |
| පානදුර<br>Panadura   | 181,724  | 87,042                      | 94,682            | 43,631                                 | 112,352                          | 25,741                                    |
| බණ්ඩාරගම<br>Bandaragama                                      | 108,889  | 52,949                      | 55,940            | 26,945                                 | 67,270                           | 14,674                                    |
| හොරණ<br>Horana   | 112,441  | 54,609                      | 57,832            | 25,760                                 | 70,229                           | 16,452                                    |
| ඉංගිරිය<br>Ingiriya  | 53,645   | 26,326                      | 27,319            | 12,691                                 | 33,553                           | 7,401                                     |
| බුලත්සිංහල<br>Bulathsinhala                                  | 64,635   | 31,414                      | 33,221            | 15,521                                 | 39,230                           | 9,884                                     |
| මදුරාවල<br>Madurawala  | 34,245   | 16,573                      | 17,672            | 7,850                                  | 20,776                           | 5,619                                     |
| මිල්ලනිය<br>Millaniya  | 52,078   | 25,404                      | 26,674            | 12,536                                 | 31,506                           | 8,036                                     |
| කළුතර<br>Kalutara  | 159,225  | 77,235                      | 81,990            | 38,914                                 | 98,959                           | 21,352                                    |
| බෙරුවල<br>Beruwala   | 164,507  | 80,601                      | 83,906            | 46,831                                 | 99,595                           | 18,081                                    |
| දොඩන්ගොඩ<br>Dodangoda  | 63,705   | 30,754                      | 32,951            | 16,422                                 | 38,373                           | 8,910                                     |
| මතුගම<br>Mathugama   | 81,064   | 39,216                      | 41,848            | 21,213                                 | 48,123                           | 11,728                                    |
| අගලවත්ත<br>Agalawatta  | 36,456   | 17,511                      | 18,945            | 8,716                                  | 21,668                           | 6,072                                     |
| පාලින්දනුවර<br>Palindanuwara                                 | 50,382   | 24,847                      | 25,535            | 12,846                                 | 30,220                           | 7,316                                     |
| වලල්ලාවිට<br>Walallavita                                     | 54,264   | 26,300                      | 27,964            | 13,320                                 | 32,246                           | 8,698                                     |

මූලාශ්‍රය - ජන ලේඛන හා සංඛ්‍යා ලේඛන දෙපාර්තමේන්තුව -201

1.4 ජන වර්ගය අනුව ජනගහනය, 2012 ( Population by ethnicity, 2012)

| දිස්ත්‍රික්කය/District                    | මුළු පුද්ගලයින් ගණන<br>Total number of persons | ජන වර්ගය/Ethnic Group |                                    |                                |                                   |                   |              |                                       |                  |                |
|---|--|-----------------------|------------------------------------|--------------------------------|-----------------------------------|-------------------|--------------|---------------------------------------|------------------|----------------|
|   |  | සිංහල<br>Sinhalese    | ශ්‍රී ලංකා දෙමළ<br>Sri Lanka Tamil | ඉන්දියානු දෙමළ<br>Indian Tamil | ශ්‍රී ලංකා යෝනක<br>Sri Lanka Moor | බර්ගර්<br>Burgher | මලේ<br>Malay | ශ්‍රී ලංකා චෙට්ටි<br>Sri Lanka Chetty | භාරත<br>Bharatha | වෙනත්<br>Other |
| ශ්‍රී ලංකාව<br>Sri lanka                  | 20,263,723                                     | 15,173,820            | 2,270,924                          | 842,323                        | 1,869,820                         | 37,061            | 40,189       | 6,075                                 | 1,688            | 21,823         |
| ගම්පහ දිස්ත්‍රික්කය<br>Gampaha District   | 2,294,641                                      | 2,079,115             | 80,071                             | 10,879                         | 95,501                            | 9,898             | 11,658       | 4,093                                 | 552              | 2,874          |
| කොළඹ දිස්ත්‍රික්කය<br>Colombo District    | 2,309,809                                      | 1,771,319             | 231,318                            | 27,336                         | 242,728                           | 13,304            | 12,463       | 1,314                                 | 721              | 9,306          |
| කළුතර දිස්ත්‍රික්කය<br>Kaluthara District | 1217260  | 1,054,991             | 24,362                             | 23,611                         | 112,276                           | 968               | 597          | 20                                    | 44               | 391            |
| බස්නාහිර පළාත<br>Western Province         | 5,821,710                                      | 4,905,425             | 335,751                            | 61,826                         | 450,505                           | 24,170            | 24,718       | 5,427                                 | 1317             | 12,571         |

මූලාශ්‍රය - ජන ලේඛන හා සංඛ්‍යා ලේඛන දෙපාර්තමේන්තුව -2012

ජන වර්ගය අනුව ප්‍රාදේශීය ලේකම් කොට්ඨාසවල ජනගහනය, 2012  
Population by ethnicity according to Divisional Secretary's Division, 2012

1.4.1 ගම්පහ දිස්ත්‍රික්කය

| ප්‍රදේශීය ලේකම් කොට්ඨාසය<br>Divisional Secretary's Division | මුළු පුද්ගලයින් ගණන<br>Total number of persons | ජන වර්ගය/Ethnic Group |                                    |                                |                                   |                   |              |                                       |                  |                |
|---|--|-----------------------|------------------------------------|--------------------------------|-----------------------------------|-------------------|--------------|---------------------------------------|------------------|----------------|
|   |  | සිංහල<br>Sinhalese    | ශ්‍රී ලංකා දෙමළ<br>Sri Lanka Tamil | ඉන්දියානු දෙමළ<br>Indian Tamil | ශ්‍රී ලංකා යෝනක<br>Sri Lanka Moor | බර්ගර්<br>Burgher | මලේ<br>Malay | ශ්‍රී ලංකා චෙට්ටි<br>Sri Lanka Chetty | භාරත<br>Bharatha | වෙනත්<br>Other |
| නීගමුව<br>Negombo   | 141,676  | 107,155               | 12,590                             | 904                            | 19,364                            | 414               | 278          | 91                                    | 281              | 599            |
| කටාන<br>Katana  | 233,854  | 214,207               | 9,878                              | 918                            | 3,361                             | 753               | 1,020        | 3,406                                 | 34               | 277            |
| දිවුලපිටිය<br>Divulapitiya                                  | 143,871  | 142,420               | 1,003                              | 177                            | 80                                | 96                | 34           | 15                                    | 1                | 45             |
| මිරිගම<br>Mirigama  | 164,166  | 155,469               | 885                                | 1,935                          | 5,592                             | 100               | 99           | 8                                     | 4                | 74             |
| මිනුවන්ගොඩ<br>Minuwangoda                                   | 178,401  | 171,254               | 827                                | 161                            | 5,633                             | 204               | 243          | 11                                    | 0                | 68             |
| වත්තල<br>Wattala  | 174,336  | 123,908               | 33,016                             | 3,112                          | 10,270                            | 2,349             | 1,025        | 215                                   | 63               | 378            |
| ජා ආල<br>Ja-Ela   | 201,154  | 186,201               | 7,778                              | 1,280                          | 962                               | 3,070             | 1,232        | 108                                   | 26               | 497            |
| ගම්පහ<br>Gampaha  | 196,445  | 194,292               | 942                                | 205                            | 359                               | 431               | 119          | 17                                    | 4                | 76             |
| අත්තනගල්ල<br>Attanagalla                                    | 178,816  | 154,969               | 927                                | 528                            | 21,389                            | 247               | 657          | 10                                    | 7                | 82             |
| දොම්පේ<br>Dompe   | 153,137  | 150,016               | 443                                | 116                            | 2,282                             | 106               | 52           | 1                                     | 62               | 59             |
| මහරා<br>Mahara  | 207,230  | 194,637               | 2,326                              | 275                            | 5,488                             | 774               | 3,548        | 65                                    | 23               | 94             |
| කැලණිය<br>Kelaniya  | 134,693  | 113,133               | 7,834                              | 864                            | 8,588                             | 959               | 2,674        | 111                                   | 38               | 492            |
| බියගම<br>Biyagama   | 186,862  | 171,454               | 1,622                              | 404                            | 12,133                            | 395               | 677          | 35                                    | 9                | 133            |

මූලාශ්‍රය - ජන ලේඛන හා සංඛ්‍යා ලේඛන දෙපාර්තමේන්තුව -2012

### 1.4.2 කොළඹ දිස්ත්‍රික්කය

| ප්‍රදේශීය ලේකම්<br>කොට්ඨාශය<br>Divisional<br>Secretary's Division | මුළු පුද්ගලයින් ගණන<br>Total number of persons | ජන වර්ගය/Ethnic Group |                                    |                                |                                   |                   |              |                                       |                  |                |
|---|--|-----------------------|------------------------------------|--------------------------------|-----------------------------------|-------------------|--------------|---------------------------------------|------------------|----------------|
|   |  | සිංහල<br>Sinhalese    | ශ්‍රී ලංකා දෙමළ<br>Sri Lanka Tamil | ඉන්දියානු දෙමළ<br>Indian Tamil | ශ්‍රී ලංකා යෝනක<br>Sri Lanka Moor | බර්ගර්<br>Burgher | මලේ<br>Malay | ශ්‍රී ලංකා චෙට්ටි<br>Sri Lanka Chetty | භාරත<br>Bharatha | වෙනත්<br>Other |
| කොළඹ<br>Colombo   | 318,048  | 79,468                | 97,690                             | 8,635                          | 126,345                           | 1,517             | 2,985        | 546                                   | 185              | 677            |
| කොළොන්නාව<br>Kolonnawa  | 190,817  | 128,623               | 15,934                             | 2,101                          | 40,412                            | 1,301             | 1,885        | 57                                    | 17               | 487            |
| කඩුවෙල<br>Kaduwela  | 252,057  | 241,104               | 4,605                              | 740                            | 2,011                             | 1,194             | 1106         | 82                                    | 51               | 1164           |
| හෝමාගම<br>Homagama  | 236,179  | 231,878               | 1,907                              | 460                            | 508                               | 511               | 655          | 57                                    | 18               | 185            |
| හංවැල්ල<br>Hanwella   | 113,477  | 100,046               | 5,007                              | 7,285                          | 838                               | 116               | 57           | 3                                     | 4                | 121            |
| පාදක්ක<br>Padukka   | 65,167   | 62,472                | 1,238                              | 334                            | 998                               | 34                | 64           | 1                                     | 0                | 26             |
| මහරගම<br>Maharagama   | 195,355  | 187,363               | 3,107                              | 529                            | 1,369                             | 1,343             | 1143         | 82                                    | 16               | 403            |
| ශ්‍රී ජ පුර කෝට්ටේ<br>Sri Ja'pura Kotte                           | 107,508  | 91,268                | 7,503                              | 801                            | 5,207                             | 1,049             | 710          | 72                                    | 58               | 840            |
| තිම්බිරිගස්සාය<br>Thimbirigasyaya                                 | 236,983  | 125,052               | 66,353                             | 3,520                          | 34,368                            | 1,603             | 1724         | 204                                   | 267              | 3892           |
| දෙහිවල<br>Dehiwala  | 87,834   | 53,182                | 12,917                             | 1,240                          | 17,870                            | 1,429             | 545          | 73                                    | 60               | 518            |
| මොරටුව<br>Moratuwa  | 167,160  | 157,901               | 4,802                              | 397                            | 2,683                             | 715               | 353          | 28                                    | 14               | 267            |
| කැස්බෑව<br>Kesbewa  | 244,062  | 237,781               | 2,403                              | 439                            | 1,114                             | 1,312             | 679          | 43                                    | 11               | 208            |

මූලාශ්‍රය - ජන ලේඛන හා සංඛ්‍යා ලේඛන දෙපාර්තමේන්තුව -2012

### 1.4.3 කළුතර දිස්ත්‍රික්කය

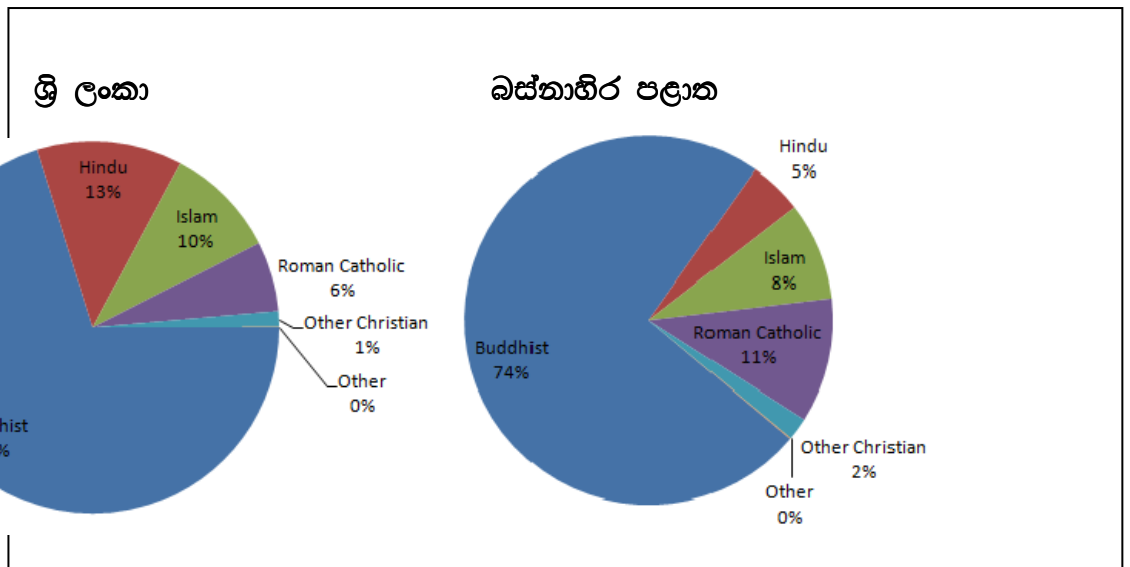
| ප්‍රදේශීය ලේකම් කොට්ඨාශය<br>Divisional Secretary's Division | මුළු පුද්ගලයින් ගණන<br>Total number of persons | ජන වර්ගය/Ethnic Group |                                    |                                |                                   |                   |              |                                       |                  |                |
|---|--|-----------------------|------------------------------------|--------------------------------|-----------------------------------|-------------------|--------------|---------------------------------------|------------------|----------------|
|   |  | සිංහල<br>Sinhalese    | ශ්‍රී ලංකා දෙමළ<br>Sri Lanka Tamil | ඉන්දියානු දෙමළ<br>Indian Tamil | ශ්‍රී ලංකා යෝනක<br>Sri Lanka Moor | බර්ගර්<br>Burgher | මලේ<br>Malay | ශ්‍රී ලංකා චෙට්ටි<br>Sri Lanka Chetty | භාරත<br>Bharatha | වෙනත්<br>Other |
| පානදුර<br>Panadura  | 181,724  | 153,840               | 1,556                              | 263                            | 25,328                            | 295               | 322          | 11                                    | 12               | 97             |
| බණ්ඩාරගම<br>Bandaragama                                     | 108,889  | 96,032                | 364                                | 378                            | 11,887                            | 142               | 69           | 0                                     | 1                | 16             |
| හොරණ<br>Horana  | 112,441  | 110,122               | 698                                | 1,329                          | 94                                | 123               | 47           | 3                                     | 0                | 25             |
| ඉංගිරිය<br>Ingiriya   | 53,645   | 48,155                | 1,978                              | 3,452                          | 13                                | 9                 | 6            | 0                                     | 25               | 7              |
| බුලත්සිංහල<br>Bulathsinhala                                 | 64,635   | 54,635                | 4,236                              | 3,513                          | 2,223                             | 3                 | 2            | 0                                     | 0                | 23             |
| මදුරාවල<br>Madurawala                                       | 34,245   | 31,345                | 506                                | 2,363                          | 9                                 | 0                 | 8            | 0                                     | 0                | 14             |
| මිල්ලනිය<br>Millaniya                                       | 52,078   | 52,078                | 50,465                             | 80                             | 1,461                             | 41                | 2,612        | 2                                     | 1                | 0              |
| කළුතර<br>Kalutara   | 159,225  | 144,457               | 1,844                              | 159                            | 12,428                            | 235               | 62           | 2                                     | 0                | 38             |
| බෙරුවල<br>Beruwala  | 164,507  | 105,351               | 1,543                              | 666                            | 56,741                            | 87                | 28           | 2                                     | 0                | 89             |
| දොඩන්ගොඩ<br>Dodangoda                                       | 63,705   | 56,405                | 3,636                              | 3,583                          | 35                                | 8                 | 9            | 0                                     | 0                | 29             |
| මතුගම<br>Mathugama  | 81,064   | 70,612                | 3,525                              | 2,209                          | 2,819                             | 33                | 29           | 0                                     | 0                | 37             |
| අගලවත්ත<br>Agalawatta                                       | 36,456   | 35,456                | 102                                | 810                            | 71                                | 4                 | 11           | 0                                     | 0                | 2              |
| පාලින්දනුවර<br>Palindanuwara                                | 50,382   | 45,492                | 1,755                              | 2,548                          | 577                               | 1                 | 0            | 0                                     | 5                | 4              |
| වලල්ලාවිට<br>Walallavita                                    | 54,264   | 52,624                | 739                                | 877                            | 10                                | 2                 | 2            | 0                                     | 0                | 10             |

මූලාශ්‍රය - ජන ලේඛන හා සංඛ්‍යා ලේඛන දෙපාර්තමේන්තුව -2012

**1.5 ආගම අනුව බස්නාහිර පළාතේ ජනගහනය, 2012**  
**Population by religion according to the Western Province, 2012**

| දිස්ත්‍රික්කය<br>District               | මුළු පුද්ගලයින් ගණන<br>Total number of persons | ආගම/ Religion     |                 |                  |                                 |  |               |
|---|--|-------------------|-----------------|------------------|---------------------------------|--|---------------|
|   |  | බෞද්ධ<br>Buddhist | හින්දු<br>Hindu | ඉස්ලාම්<br>Islam | රෝමානු කතෝලික<br>Roman Catholic | වෙනත් ක්‍රිස්තියානි<br>Other Christian | වෙනත් / Other |
| ශ්‍රී ලංකාව<br>Sri Lanka                | 20,263,723                                     | 14,222,844        | 2,554,606       | 1,967,227        | 1,237,038                       | 272,568                                | 9,440         |
| ගම්පහ<br>Gampaha                        | 2,294,641                                      | 1,640,166         | 52,221          | 114,851          | 442,529                         | 43,644                                 | 1,230         |
| කොළඹ<br>Colombo                         | 2,309,809                                      | 1,631,999         | 182,342         | 271,719          | 157,120                         | 63,591                                 | 3,038         |
| කළුතර<br>Kalutara                       | 1,217,260                                      | 1,016,632         | 39,773          | 114,422          | 38,080                          | 8,029                                  | 324           |
| බස්නාහිර<br>පළාත<br>Western<br>Province | 5,821,710                                      | 4,288,797         | 274,336         | 500,992          | 637,729                         | 115,264                                | 4,592         |

මූලාශ්‍රය - ජන ලේඛන හා සංඛ්‍යා ලේඛන දෙපාර්තමේන්තුව -2012



**ආගම අනුව ප්‍රාදේශීය ලේකම් කොට්ඨාසවල ජනගහනය, 2012**  
**Population by religion according to Divisional Secretary's Division, 2012**  
**1.5.1 ගම්පහ දිස්ත්‍රික්කය**

| ප්‍රදේශීය ලේකම් කොට්ඨාසය<br>Divisional Secretary's Division | මුළු පුද්ගලයින් ගණන<br>Total number of persons | ආගම/ Religion     |                 |                  |                                 |  |               |
|---|--|-------------------|-----------------|------------------|---------------------------------|--|---------------|
|   |  | බෞද්ධ<br>Buddhist | හින්දු<br>Hindu | ඉස්ලාම්<br>Islam | රෝමානු කතෝලික<br>Roman Catholic | වෙනත් ක්‍රිස්තියානි<br>Other Christian | වෙනත් / Other |
| නීගමුව<br>Negombo   | 141,676  | 15,124            | 8,306           | 20,812           | 92,827                          | 4,444                                  | 163           |
| කටාන<br>Katana  | 233,854  | 140,793           | 3,812           | 5,728            | 73,818                          | 9,451                                  | 252           |
| දිවුලපිටිය<br>Divulapitiya                                  | 143,871  | 122,653           | 575             | 168              | 19,075                          | 1,371                                  | 29            |
| මිරිගම<br>Mirigama  | 164,166  | 153,786           | 619             | 7,636            | 1,668                           | 432                                    | 25            |
| මිනුවන්ගොඩ<br>Minuwangoda                                   | 178,401  | 158,832           | 609             | 6,041            | 10,922                          | 1,938                                  | 59            |
| වත්තල<br>Wattala  | 174,336  | 51,881            | 22,887          | 11,511           | 78,652                          | 9,230                                  | 175           |
| ජා ඇල<br>Ja-Ela   | 201,154  | 87,473            | 4,215           | 3,071            | 98,851                          | 7,303                                  | 241           |
| ගම්පහ<br>Gampaha  | 196,445  | 172,750           | 757             | 677              | 20,310                          | 1,913                                  | 38            |
| අත්තනගල්ල<br>Attanagalla                                    | 178,816  | 151,472           | 1,044           | 22,359           | 3,319                           | 601                                    | 21            |
| දොම්පේ<br>Dompe   | 153,137  | 145,048           | 472             | 2,421            | 4,516                           | 663                                    | 17            |
| මහරා<br>Mahara  | 207,230  | 176,632           | 1,268           | 9,163            | 17,878                          | 2,241                                  | 48            |
| කැලණිය<br>Kelaniya  | 134,693  | 101,356           | 6,192           | 12,102           | 12,733                          | 2,235                                  | 75            |
| බියගම<br>Biyagama   | 186,862  | 162,366           | 1,465           | 13,162           | 7,960                           | 1,822                                  | 87            |

මූලාශ්‍රය - ජන ලේඛන හා සංඛ්‍යා ලේඛන දෙපාර්තමේන්තුව -2012

### 1.5.2 කොළඹ දිස්ත්‍රික්කය

| ප්‍රදේශීය ලේකම් කොට්ඨාශය<br>Divisional Secretary's Division | මුළු පුද්ගලයින් ගණන<br>Total number of persons | ආගම/ Religion     |                 |                  |                                 |  |               |
|---|--|-------------------|-----------------|------------------|---------------------------------|--|---------------|
|   |  | බෞද්ධ<br>Buddhist | හින්දු<br>Hindu | ඉස්ලාම්<br>Islam | රෝමානු කතෝලික<br>Roman Catholic | වෙනත් ක්‍රිස්තියානි<br>Other Christian | වෙනත් / Other |
| කොළඹ<br>Colombo   | 318,048  | 60,744            | 70,863          | 133,510          | 42,492                          | 10,040                                 | 399           |
| කොළොන්නාව<br>Kolonnawa                                      | 190,817  | 123,856           | 12,829          | 43,917           | 6,996                           | 3,147                                  | 72            |
| කඩුවෙල<br>Kaduwela  | 252,057  | 229,162           | 3,316           | 3,775            | 11,710                          | 3,552                                  | 542           |
| හෝමාගම<br>Homagama  | 236,179  | 227,937           | 1,795           | 1,447            | 3,101                           | 1,825                                  | 74            |
| හංවැල්ල<br>Hanwella   | 113,477  | 92,772            | 9,677           | 1,017            | 8,039                           | 1,903                                  | 69            |
| පාදුක්ක<br>Padukka  | 65,167   | 61,854            | 1,226           | 1,102            | 485                             | 478                                    | 22            |
| මහරගම<br>Maharagama   | 195,355  | 180,704           | 2,686           | 2,785            | 5,905                           | 3,076                                  | 199           |
| ශ්‍රී ජ'පුර කෝට්ටේ<br>Sri J'pura Kotte                      | 107,508  | 83,190            | 4,845           | 6,796            | 7,585                           | 4,857                                  | 235           |
| තිම්බිරිගස්සාය<br>Thimbirigasyay                            | 236,983  | 113,913           | 52,867          | 41,445           | 18,071                          | 10,029                                 | 658           |
| දෙහිවෙල<br>Dehiwala   | 87,834   | 48,127            | 10,721          | 19,563           | 5,629                           | 3,622                                  | 172           |
| මොරටුව<br>Moratuwa  | 167,160  | 114,579           | 3,785           | 3,475            | 32,430                          | 12,549                                 | 342           |
| කැස්බෑව<br>Kesbewa  | 244,062  | 228,359           | 2,044           | 2,212            | 7,447                           | 3,877                                  | 123           |

මූලාශ්‍රය - ජන ලේඛන හා සංඛ්‍යා ලේඛන දෙපාර්තමේන්තුව -2012



### 1.5.3 කළුතර දිස්ත්‍රික්කය

| ප්‍රදේශීය ලේකම්<br>කොට්ඨාශය<br>Divisional<br>Secretary's<br>Division | මුළු පුද්ගලයින් ගණන<br>Total number of persons | ආගම<br>Religion   |                 |                  |                                 |  |                |
|--|--|-------------------|-----------------|------------------|---------------------------------|--|----------------|
|  |  | බෞද්ධ<br>Buddhist | හින්දු<br>Hindu | ඉස්ලාම්<br>Islam | රෝමානු කතෝලික<br>Roman Catholic | වෙනත් ක්‍රිස්තියානි<br>Other Christian | වෙනත්<br>Other |
| පානදුර<br>Panadura   | 181,724  | 143598            | 908             | 26264            | 8884                            | 1974                                   | 96             |
| බණ්ඩාරගම<br>Bandaragama  | 108,889  | 93612             | 282             | 12251            | 1890                            | 836                                    | 18             |
| හොරණ<br>Horana   | 112,441  | 109320            | 1440            | 172              | 789                             | 686                                    | 34             |
| ඉංගිරිය<br>Ingiriya  | 53,645   | 47,993            | 4,719           | 45               | 333                             | 555                                    | 0              |
| බුලත්සිංහල<br>Bulathsinhala  | 64,635   | 54552             | 6918            | 2232             | 330                             | 582                                    | 21             |
| මදුරාවල<br>Madurawala  | 34,245   | 31290             | 2671            | 53               | 86                              | 131                                    | 14             |
| මිලිනිය<br>Millaniya   | 52,078   | 50106             | 1268            | 57               | 420                             | 202                                    | 25             |
| කළුතර<br>Kalutara  | 159,225  | 135,025           | 1,426           | 12,528           | 9,337                           | 880                                    | 29             |
| බෙරුවල<br>Beruwala   | 164,507  | 91814             | 1402            | 56990            | 13780                           | 483                                    | 38             |
| දොඩන්ගොඩ<br>Dodangoda  | 63,705   | 55464             | 6359            | 93               | 1191                            | 568                                    | 30             |
| මතුගම<br>Mathugama   | 81,064   | 70629             | 6395            | 3012             | 553                             | 471                                    | 4              |
| අගලවත්ත<br>Agalawatta  | 36,456   | 35300             | 771             | 86               | 117                             | 180                                    | 2              |
| පාලින්දනුවර<br>Palindanuwara   | 50,382   | 45391             | 3747            | 624              | 264                             | 344                                    | 12             |
| වලල්ලාවිට<br>Walallavita   | 54,264   | 52538             | 1467            | 15               | 106                             | 137                                    | 1              |

මූලාශ්‍රය - ඡන ලේඛන හා සංඛ්‍යා ලේඛන දෙපාර්තමේන්තුව -2012

### 1.6. Population density 2001 and 2011

| Province<br>District | total<br>area<br>Sq.<br>km. | Inland<br>Waters<br>Sq. km | Fore<br>sts<br>Sq.<br>km | land<br>area(a)<br>Sq.<br>km. | Population,<br>'000 |            | Density, Persons<br>per Sq. km |            |
|----------------------|-----------------------------|----------------------------|--------------------------|-------------------------------|---------------------|------------|--------------------------------|------------|
|                      |                             |                            |                          |                               | 2001(b)             | 2011(c)(d) | 2001(b)                        | 2011(c)(d) |
| Western              | 3684                        | 91                         | 195                      | 3593                          | 5381                | 5919       | 1498                           | 1647       |
| Colombo              | 699                         | 23                         | 15                       | 676                           | 2251                | 2584       | 3330                           | 3822       |
| Gampaha              | 1387                        | 46                         | 14                       | 1341                          | 2064                | 2191       | 1539                           | 1634       |
| Kalutara             | 1598                        | 22                         | 166                      | 1576                          | 1066                | 1144       | 676                            | 726        |

(a) Total land area excluding inland waters

(b) Census of Population and Housing - 2001

(c) Based on Census of Population and Housing - 2001

(d) Provisional

### 1.7 Crude Birth rates and death rates by district 2004 – 2011

| District  | 2004             |                  | 2005             |                  | 2006             |                  | 2007             |                  | 2008(a)          |                  | 2009(a)          |                  | 2010(a)          |                  |
|-----------|------------------|------------------|------------------|------------------|------------------|------------------|------------------|------------------|------------------|------------------|------------------|------------------|------------------|------------------|
|           | Crude Birth Rate | Crude Death Rate | Crude Birth Rate | Crude Death Rate | Crude Birth Rate | Crude Death Rate | Crude Birth Rate | Crude Death Rate | Crude Birth Rate | Crude Death Rate | Crude Birth Rate | Crude Death Rate | Crude Birth Rate | Crude Death Rate |
| Colombo   | 26.7             | 8.9              | 26.7             | 8.4              | 25.4             | 9.2              | 24.8             | 8.4              | 23.5             | 7.6              | 22.9             | 8.3              | 22.1             | 8.3              |
| Gampaha   | 15.2             | 5.4              | 14               | 5.2              | 13.2             | 5                | 13.6             | 5                | 12.9             | 5                | 11.6             | 4.6              | 12.4             | 5.3              |
| Kaluthara | 15.2             | 5.7              | 15.3             | 5.9              | 15.6             | 5.9              | 16.3             | 6                | 15.6             | 6.1              | 15.6             | 6.1              | 14.4             | 6                |

(a)Provisional

Source -Central bank

**2.1 ඒකක වර්ගය අනුව දිස්ත්‍රික්කවල පදිංචි නිවාස ඒකක, 2012**  
**Occupied housing units in districts by type of**  
**Housing unit, 2012**

| දිස්ත්‍රික්කය<br>District | නිවාස ඒකක සංඛ්‍යාව<br>Number of housing units | නිවාස ඒකක වර්ගය<br>Type of housing unit |                             |                                      |   |                  |   |                         |  |  |                |
|---------------------------|---|---|-----------------------------|--------------------------------------|---|------------------|---|-------------------------|--|--|----------------|
|                           |   | Single<br>house - single storeyed       | Single house - two storeyed | Single house - more than two storeys | අනුයුක්ත නිවස/ලප ගෘහය<br>Attached house/Annex | කටු නිවස<br>Flat | සුපිරි කටු නිවස<br>Condominium/Luxury Apartment | සුගල නිවස<br>Twin house | පේලි නිවස/ලයින් කාමර<br>Row house/Line rooms | පැල්පත් නිවාස/මුඩුක්කු නිවාස<br>Hut/Shanty | වෙනත්<br>Other |
| ශ්‍රී ලංකාව<br>Sri Lanka  | 5,165,331                                     | 4,385,499                               | 360,513                     | 30,809                               | 47,239  | 28,935           | 5,162   | 35,870                  | 175,885                                      | 81,716                                     | 13,703         |
| ගම්පහ<br>Gampaha          | 592,064                                       | 492,593                                 | 59,269                      | 3,299                                | 7,987   | 940              | 2   | 2,620                   | 19,080                                       | 3,642                                      | 2,632          |
| කොළඹ<br>Colombo           | 555,926                                       | 349,145                                 | 119,040                     | 13,302                               | 19,841  | 23,461           | 4,645   | 3,047                   | 14,193                                       | 7,979                                      | 1,273          |
| කළුතර<br>Kaluthara        | 299,321                                       | 263,581                                 | 22,948                      | 1,233                                | 2,407   | 614              | 0   | 1,786                   | 5,453  | 1,117                                      | 182            |

මූලාශ්‍රය - ජන ලේඛන හා සංඛ්‍යා ලේඛන දෙපාර්තමේන්තුව - 2012

**නිවාස ඒකක වර්ගය අනුව ප්‍රාදේශීය ලේකම් කොට්ඨාසවල පදිංචි නිවාස ඒකක, 2012**  
**Occupied housing units in Divisional Secretary's Divisions by**  
**Type of housing unit, 2012**

**2.1.1 ගම්පහ දිස්ත්‍රික්කය**

| ප්‍රදේශීය ලේකම් කොට්ඨාසය<br>Divisional Secretary's Division | නිවාස ඒකක සංඛ්‍යාව<br>Number of housing units | නිවාස ඒකක වර්ගය / Type of housing unit               |  |   |   |                     |   |                          |   |  |
|---|---|--|--|---|---|---------------------|---|--------------------------|---|--|
|   |   | තනි නිවස - තනි මහල<br>Single house - single storeyed | තනි නිවස - දෙමහල්<br>Single house - two storeyed | තනි නිවස - වඩාත් වැඩි මහල<br>Single house - more than two storeys | අනුයුක්ත නිවස/ලප ගෘහය<br>Attached house/Annex | තට්ටු නිවාස<br>Flat | සුපා නලපු නිවාස<br>Condominium/Luxury Apartment | සුගල නිවාස<br>Twin house | රේලි නිවාස/ලයින් කාමර<br>Row house/Line rooms | පැල්පත් නිවාස/මුහුණ්ඩු නිවාස<br>Hut/Shanty |
| මීගමුව<br>Negombo   | 34,040  | 28,784   | 3,357  | 162   | 503   | 264                 | -   | 227                      | 416   | 286  |
| කටාන<br>Katana  | 69,375  | 48,399   | 4,545  | 457   | 879   | -                   | -   | 783                      | 11,999  | 688  |
| දිවුලපිටිය<br>Divulapitiya                                  | 38,580  | 36,725   | 1,171  | 19  | 37  | -                   | -   | 63                       | 90  | 438  |
| මිරිගම<br>Mirigama  | 42,462  | 39,668   | 2,084  | 89  | 116   | 25                  | -   | 28                       | 173   | 237  |
| මිනුවන්ගොඩ<br>Minuwangoda                                   | 46,396  | 42,841   | 2,932  | 68  | 122   | -                   | -   | 48                       | 182   | 140  |
| වත්තල<br>Wattala  | 42,297  | 32,592   | 6,179  | 416   | 1,628   | 255                 | -   | 156                      | 473   | 312  |
| ජා ඇල<br>Ja-Ela   | 51,736  | 41,753   | 6,785  | 357   | 843   | -                   | -   | 182                      | 1,471   | 213  |
| ගම්පහ<br>Gampaha  | 50,723  | 42,901   | 6,606  | 224   | 541   | 60                  | 2   | 64                       | 185   | 90   |
| අත්තනගල්ල<br>Attanagalla                                    | 44,869  | 40,163   | 3,579  | 157   | 301   | 99                  | -   | 101                      | 305   | 126  |
| දොම්පේ<br>Dompe   | 39,175  | 36,915   | 1,744  | 69  | 151   | -                   | -   | 28                       | 50  | 156  |
| මහරා<br>Mahara  | 52,191  | 43,555   | 6,831  | 311   | 884   | 114                 | -   | 97                       | 194   | 142  |
| කැලණිය<br>Kelaniya  | 32,584  | 21,886   | 6,869  | 588   | 1,210   | -                   | -   | 361                      | 878   | 672  |
| බියගම<br>Biyagama   | 47,636  | 36,411   | 6,587  | 382   | 772   | 123                 | -   | 482                      | 2,664   | 142  |

මූලාශ්‍රය - ජන ලේඛන හා සංඛ්‍යා ලේඛන දෙපාර්තමේන්තුව - 2012

2.1.2 කොළඹ දිස්ත්‍රික්කය

| ප්‍රදේශීය ලේකම් කොට්ඨාශය<br>Divisional Secretary's Division | නිවාස ඒකක සංඛ්‍යාව<br>Number of housing units | නිවාස ඒකක වර්ගය / Type of housing unit               |  |  |   |                     |  |                          |   |  |
|---|---|--|--|--|---|---------------------|--|--------------------------|---|--|
|   |   | තනි නිවස - තනි මහල<br>Single house - single storeyed | තනි නිවස - දෙමහල්<br>Single house - two storeyed | තනි නිවස - මහල් 2 කට වඩා ඇති<br>Single house - more than two storeys | ආනුයුක්ත නිවස/උප ගෘහය<br>Attached house/Annex | තට්ටු නිවාස<br>Flat | සුපිරි තට්ටු නිවාස<br>Condominium/Luxury Apartment | යුගල නිවාස<br>Twin house | පේලි නිවාස/ලයින් කාමර<br>Row house/Line rooms | පැල්පත් නිවාස/මුඩුකු නිවාස<br>Hut/Shanty |
| කොළඹ<br>Colombo   | 65,051  | 25,140   | 14,198   | 3,129  | 2,401   | 8,614               | 1022   | 417                      | 6098  | 3691                                     |
| කොළොන්නාව<br>Kolonnawa                                      | 44,536  | 27,288   | 9,339  | 809  | 2,200   | 823                 | 40   | 647                      | 2047  | 1206                                     |
| කඩුවෙල<br>Kaduwela  | 64,352  | 46,218   | 14,687   | 963  | 1,490   | 113                 | 25   | 145                      | 430   | 161                                      |
| හෝමාගම<br>Homagama  | 60,744  | 49,209   | 8,039  | 415  | 1,393   | 1,090               | 5  | 69                       | 349   | 114                                      |
| හංවැල්ල<br>Hanwella   | 28,297  | 24,246   | 2,118  | 125  | 471   | 23                  | 0  | 131                      | 929   | 235                                      |
| පාදක්ක<br>Padukka   | 17,017  | 15,557   | 969  | 21   | 68  | 2                   | 0  | 79                       | 233   | 82                                       |
| මහරගම<br>Maharagama   | 49,194  | 30,544   | 14,465   | 1,186  | 2,319   | 110                 | 55   | 130                      | 211   | 99                                       |
| ශ්‍රී ජ'පුර කෝට්ටේ<br>Sri J'pura Kotte                      | 26,220  | 13,251   | 9,573  | 1,103  | 848   | 182                 | 174  | 127                      | 204   | 660                                      |
| තිම්බිරිගස්සාය<br>Thimbirigasyay                            | 52,285  | 20,028   | 12,973   | 2,255  | 1,719   | 8,531               | 2782   | 199                      | 2813  | 909                                      |
| දෙහිවෙල<br>Dehiwala   | 22,118  | 11,176   | 7,295  | 1,279  | 837   | 968                 | 284  | 106                      | 132   | 24                                       |
| රත්මලාන<br>Rathmalana                                       | 24,131  | 14,100   | 6,383  | 709  | 841   | 897                 | 90   | 578                      | 233   | 194                                      |
| මොරටුව<br>Moratuwa  | 39,977  | 27,654   | 6,780  | 472  | 1,762   | 1,973               | 157  | 260                      | 328   | 517                                      |
| කැස්බෑව<br>Kesbewa  | 62,004  | 44,734   | 12,221   | 836  | 3,492   | 135                 | 11   | 159                      | 186   | 87                                       |

මූලාශ්‍රය - ජන ලේඛන හා සංඛ්‍යා ලේඛන දෙපාර්තමේන්තුව -2012

2.1. 3 කළුතර දිස්ත්‍රික්කය

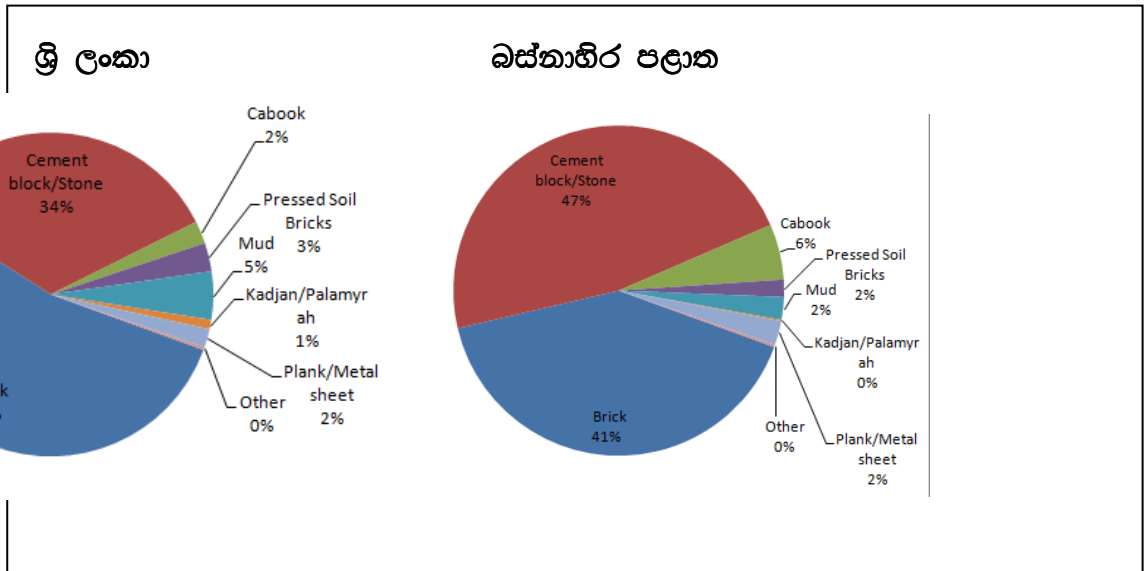
| ප්‍රදේශීය ලේකම් කොට්ඨාශය<br>Divisional Secretary's Division | නිවාස ඒකක සංඛ්‍යාව<br>Number of housing units | නිවාස ඒකක වර්ගය / Type of housing unit               |  |  |   |                    |   |                          |   |  |
|---|---|--|--|--|---|--------------------|---|--------------------------|---|--|
|   |   | කනි නිවස - කනි මහල<br>Single house - single storeyed | කනි නිවස - දෙමහල්<br>Single house - two storeyed | කනි නිවස - මහල් 2 කට වඩා ඇති<br>single house - more than two storeys | අනුයුක්ත නිවස/උප ශාඛය<br>Attached house/Annex | කට්ටු නිවස<br>Flat | සුපර තටපු නිවාස<br>Condominium/Luxury Apartment | සුගල නිවාස<br>Twin house | පේළි නිවාස/ලයින් කාමර<br>Row house/Line rooms | පැල්පත් නිවාස/මුඩුකිකු නිවාස<br>Hut/Shanty |
| පානදුර<br>Panadura  | 43653   | 34050  | 6553   | 533  | 1246  | 243                | 0   | 556                      | 282   | 152  |
| බණ්ඩාරගම<br>Bandaragama                                     | 26683   | 23665  | 2389   | 146  | 248   | 0                  | 0   | 161                      | 11  | 48   |
| හොරණ<br>Horana  | 29408   | 26504  | 2279   | 115  | 157   | 0                  | 0   | 40                       | 185   | 120  |
| ඉංගිරිය<br>Ingiriya   | 13721   | 12492  | 532  | 33   | 50  | 0                  | 0   | 55                       | 453   | 98   |
| බුලත්සිංහල<br>Bulathsinhala                                 | 17014   | 15082  | 557  | 15   | 33  | 0                  | 0   | 193                      | 1099  | 25   |
| මදුරාවල<br>Madurawala                                       | 8971  | 7808   | 524  | 10   | 25  | 15                 | 0   | 32                       | 407   | 147  |
| මිල්ලනිය<br>Millaniya                                       | 13402   | 12696  | 351  | 9  | 21  | 0                  | 0   | 36                       | 255   | 27   |
| කළුතර<br>Kalutara   | 38102   | 33174  | 3795   | 171  | 253   | 264                | 0   | 235                      | 61  | 126  |
| බේරුවල<br>Beruwala  | 35395   | 31758  | 2630   | 114  | 226   | 92                 | 0   | 290                      | 114   | 147  |
| දොඩන්ගොඩ<br>Dodangoda                                       | 16232   | 13799  | 983  | 28   | 38  | 0                  | 0   | 74                       | 1179  | 121  |
| මතුගම<br>Mathugama  | 20346   | 17839  | 1260   | 32   | 38  | 0                  | 0   | 100                      | 996   | 53   |
| අගලවත්ත<br>Agalawatta                                       | 9551  | 8923   | 391  | 7  | 16  | 0                  | 0   | 5                        | 205   | 3  |
| පාලින්දනුවර<br>Palindanuwara                                | 12363   | 11840  | 380  | 7  | 9   | 0                  | 0   | 5                        | 67  | 49   |
| වලල්ලාවිට<br>Walallavita                                    | 14480   | 13951  | 324  | 13   | 47  | 0                  | 0   | 4                        | 139   | 1  |

මූලාශ්‍රය - ජන ලේඛන හා සංඛ්‍යා ලේඛන දෙපාර්තමේන්තුව -2012

**2.2 බිත්ති ඉදිකිරීමට යොදා ඇති ප්‍රධාන ද්‍රව්‍යය අනුව දිස්ත්‍රික්කවල පදිංචි නිවාස ඒකක, 2012**  
**Occupied housing units in districts by principal material of Construction of wall, 2012**

| District<br>දිස්ත්‍රික්කය | Number of housing units<br>නිවාස ඒකක සංඛ්‍යාව | Principal material of construction of the walls<br>බිත්ති ඉදිකිරීම සඳහා යොදා ඇති ප්‍රධාන ද්‍රව්‍ය |  |                  |                                 |             |                                     |                                 |                |
|---------------------------|---|---|--|------------------|---------------------------------|-------------|-------------------------------------|---------------------------------|----------------|
|                           |   | Brick<br>ගඩොල්  | Cement block/Stone<br>සිමෙන්ති ගල්/කළු ගල් | Cabook<br>කෙබොක් | Pressed Soil Bricks<br>මැටි ගල් | Mud<br>මැටි | Kadjan/Palmyrah<br>පොල් අතු/කල් අතු | Plank/Metal sheet<br>ලැම්/මකරන් | Other<br>වෙනත් |
| ශ්‍රී ලංකාව<br>Sri lanka  | 5,165,331                                     | 2,764,365   | 1,731,651                                  | 115,883          | 147,950                         | 247,408     | 48,408                              | 95,595                          | 14,071         |
| ගම්පහ<br>Gampaha          | 592,064                                       | 285,453   | 245,147                                    | 15,384           | 9,992                           | 20,410      | 1,072                               | 13,718                          | 888            |
| කොළඹ<br>Colombo           | 555,926                                       | 239,336   | 265,423                                    | 27,739           | 4,023                           | 2,743       | 530                                 | 14,844                          | 1,288          |
| කළුතර<br>Kaluthara        | 299,321                                       | 65,420  | 171,949                                    | 35,582           | 10,415                          | 8,905       | 347                                 | 5,379                           | 1,324          |

මූලාශ්‍රය - ජන ලේඛන හා සංඛ්‍යා ලේඛන දෙපාර්තමේන්තුව -2012



බිත්ති ඉදිකිරීමට යොදා ඇති ප්‍රධාන ද්‍රව්‍යය අනුව දිස්ත්‍රික්ක සහ ප්‍රාදේශීය ලේකම් කොට්ඨාසවල පදිංචි නිවාස ඒකක, 2012

Occupied housing units in Divisional Secretary's Divisions by principal material of construction of wall, 2012

2.2.1 ගම්පහ දිස්ත්‍රික්කය

| ප්‍රදේශීය ලේකම් කොට්ඨාසය<br>Divisional Secretary's Division | නිවාස ඒකක සංඛ්‍යාව<br>Number of housing units | බිත්ති ඉදිකිරීම සඳහා යොදා ඇති ප්‍රධාන ද්‍රව්‍යය<br>Principal material of construction of the walls |  |                  |                                 |             |                                      |                                |                |
|---|---|--|--|------------------|---------------------------------|-------------|--------------------------------------|--------------------------------|----------------|
|   |   | ගඩොල්<br>Brick   | සිමෙන්ති ගල්/කළු ගල්<br>Cement block/Stone | කෙබොක්<br>Cabook | මැටි ගල්<br>Pressed Soil Bricks | මැටි<br>Mud | පොල් අතු/තල් අතු<br>Kadjan/Palamyrah | ලෑලි/කරන්<br>Plank/Metal sheet | වෙනත්<br>Other |
| මීගමුව<br>Negombo   | 34,040  | 27,636   | 5,045                                      | 181              | 23                              | 16          | 129                                  | 983                            | 27             |
| කටාන<br>Katana  | 69,375  | 41,543   | 24,944                                     | 300              | 166                             | 284         | 222                                  | 1,823                          | 93             |
| දිවුලපිටිය<br>Divulapitiya                                  | 38,580  | 24,587   | 10,742                                     | 227              | 422                             | 1,233       | 206                                  | 1,099                          | 64             |
| මිරිගම<br>Mirigama  | 42,462  | 15,156   | 20,930                                     | 256              | 1,542                           | 3,698       | 127                                  | 597                            | 156            |
| මිනුවන්ගොඩ<br>Minuwangoda                                   | 46,396  | 22,623   | 18,556                                     | 351              | 1,118                           | 3,140       | 9                                    | 496                            | 103            |
| වත්තල<br>Wattala  | 42,297  | 23,996   | 13,034                                     | 1,224            | 201                             | 228         | 50                                   | 3,527                          | 37             |
| ජා ඇල<br>Ja-Ela   | 51,736  | 30,255   | 17,133                                     | 1,856            | 540                             | 789         | 69                                   | 1,044                          | 50             |
| ගම්පහ<br>Gampaha  | 50,723  | 23,243   | 21,570                                     | 1,514            | 1,240                           | 2,829       | 46                                   | 238                            | 43             |
| අත්තනගල්ල<br>Attanagalla                                    | 44,869  | 18,406   | 21,100                                     | 552              | 1,238                           | 3,090       | 48                                   | 364                            | 71             |
| දොම්පේ<br>Dompe   | 39,175  | 6,784  | 25,343                                     | 4,041            | 1,048                           | 1,361       | 59                                   | 433                            | 106            |
| මහරා<br>Mahara  | 52,191  | 19,929   | 25,605                                     | 2,547            | 1,433                           | 2,134       | 50                                   | 446                            | 47             |
| කැලණිය<br>Kelaniya  | 32,584  | 16,344   | 12,596                                     | 703              | 254                             | 347         | 23                                   | 2,268                          | 49             |
| බියගම<br>Biyagama   | 47,636  | 14,951   | 28,549                                     | 1,632            | 767                             | 1,216       | 34                                   | 400                            | 42             |

මූලාශ්‍රය - ජන ලේඛන හා සංඛ්‍යා ලේඛන දෙපාර්තමේන්තුව -20



2.2.2 කොළඹ දිස්ත්‍රික්කය

| ප්‍රදේශීය ලේකම් කොට්ඨාශය<br>District and Divisional Secretary's Division | නිවාස ඒකක සංඛ්‍යාව<br>Number of housing units | බිත්ති ඉදිකිරීම සඳහා යොදා ඇති ප්‍රධාන ද්‍රව්‍ය<br>Principal material of construction of the walls |  |                  |                                 |             |                                      |                                 |                |
|--|---|---|--|------------------|---------------------------------|-------------|--------------------------------------|---------------------------------|----------------|
|  |   | ගඩොල්<br>Brick  | සිමෙන්ති ගල්/කළු ගල්<br>Cement block/Stone | කෙබොක්<br>Cabook | මැටි ගල්<br>Pressed Soil Bricks | මැටි<br>Mud | පොල් අතු/කල් අතු<br>Kadjan/Palamyrah | ලෑලි/වකරන්<br>Plank/Metal sheet | වෙනත්<br>Other |
| කොළඹ<br>Colombo  | 65,051  | 35,424  | 25,454                                     | 1,109            | 81                              | 43          | 154                                  | 2699                            | 87             |
| කොළොන්නාව<br>Kolonnawa   | 44,536  | 17,977  | 22,330                                     | 773              | 130                             | 103         | 91                                   | 3037                            | 95             |
| කඩුවෙල<br>Kaduwela   | 64,352  | 23,384  | 37 081                                     | 2,194            | 548                             | 442         | 19                                   | 631                             | 53             |
| හෝමාගම<br>Homagama   | 60,744  | 12,586  | 41,526                                     | 4,954            | 746                             | 494         | 14                                   | 355                             | 69             |
| හංවැල්ල<br>Hanwella  | 28,297  | 4,535   | 20,376                                     | 1,766            | 450                             | 485         | 19                                   | 607                             | 59             |
| පාදුක්ක<br>Padukka   | 17,017  | 1,733   | 12,640                                     | 1,736            | 488                             | 219         | 13                                   | 97                              | 91             |
| මහරගම<br>Maharagama  | 49,194  | 23,090  | 21,331                                     | 3,156            | 699                             | 357         | 16                                   | 330                             | 215            |
| ශ්‍රී ජ'පුර කෝට්ටේ<br>Sri J'pura Kotte                                   | 26,220  | 17,419  | 6,443                                      | 1,141            | 86                              | 47          | 13                                   | 1040                            | 31             |
| තිම්බිරිගස්සාය<br>Thimbirigasyay   | 52,285  | 30,373  | 19,570                                     | 927              | 57                              | 50          | 54                                   | 952                             | 302            |
| දෙහිවල<br>Dehiwala   | 22,118  | 15,257  | 5,850                                      | 733              | 64                              | 48          | 1                                    | 156                             | 9              |
| රත්මලාන<br>Rathmalana  | 24,131  | 14,609  | 7,563                                      | 646              | 36                              | 15          | 15                                   | 1072                            | 175            |
| මොරටුව<br>Moratuwa   | 39,977  | 20,010  | 13,940                                     | 2,363            | 96                              | 78          | 93                                   | 3338                            | 59             |
| කැස්බෑව<br>Kesbewa   | 62,004  | 22,939  | 31,319                                     | 6,241            | 542                             | 362         | 28                                   | 530                             | 43             |

මූලාශ්‍රය - ජන ලේඛන හා සංඛ්‍යා ලේඛන දෙපාර්තමේන්තුව -2012

### 2.2.3 කළුතර දිස්ත්‍රික්කය

| ප්‍රදේශීය ලේකම් කොට්ඨාශය<br>Divisional Secretary's Division | නිවාස ඒකක සංඛ්‍යාව<br>Number of housing units | විත්ති ඉදිකිරීම සඳහා යොදා ඇති ප්‍රධාන ද්‍රව්‍ය<br>Principal material of construction of the walls |  |                  |                                 |             |                                      |                                 |                |
|---|---|---|--|------------------|---------------------------------|-------------|--------------------------------------|---------------------------------|----------------|
|   |   | ගඩොල්<br>Brick  | සිමෙන්ති ගල්/කළු ගල්<br>Cement block/Stone | කෙබොක්<br>Cabook | මැටි ගල්<br>Pressed Soil Bricks | මැටි<br>Mud | පොල් අතු/කළු අතු<br>Kadjan/Palamyrah | ලැම්/මකරන්<br>Plank/Metal sheet | වෙනත්<br>Other |
| පානදුර<br>Panadura  | 43653   | 16582   | 19866                                      | 5082             | 258                             | 228         | 54                                   | 1443                            | 140            |
| බණ්ඩාරගම<br>Bandaragama                                     | 26683   | 4795  | 15089                                      | 5804             | 228                             | 269         | 25                                   | 441                             | 32             |
| හොරණ<br>Horana  | 29408   | 3906  | 18965                                      | 5024             | 443                             | 529         | 15                                   | 276                             | 250            |
| ඉංගිරිය<br>Ingiriya   | 13721   | 1007  | 10548                                      | 1032             | 325                             | 472         | 4                                    | 211                             | 122            |
| බුලත්සිංහල<br>Bulathsinhala                                 | 17014   | 1159  | 12388                                      | 894              | 951                             | 1042        | 21                                   | 283                             | 276            |
| මදුරාවල<br>Madurawala                                       | 8971  | 1049  | 5859                                       | 1296             | 282                             | 215         | 7                                    | 133                             | 130            |
| මිල්ලනිය<br>Millaniya                                       | 13402   | 1354  | 7954                                       | 3068             | 342                             | 337         | 19                                   | 229                             | 99             |
| කළුතර<br>Kalutara   | 38102   | 13780   | 17452                                      | 5011             | 292                             | 658         | 52                                   | 811                             | 46             |
| බේරුවල<br>Beruwala  | 35395   | 12149   | 15803                                      | 4526             | 980                             | 916         | 38                                   | 937                             | 46             |
| දොඩන්ගොඩ<br>Dodangoda                                       | 16232   | 2527  | 10802                                      | 1559             | 439                             | 740         | 9                                    | 111                             | 45             |
| මතුගම<br>Mathugama  | 20346   | 3274  | 13600                                      | 1114             | 1376                            | 822         | 24                                   | 107                             | 29             |
| අගලවත්ත<br>Agalawatta                                       | 9551  | 1336  | 5841                                       | 411              | 1436                            | 454         | 6                                    | 49                              | 18             |
| පාලින්දනුවර<br>Palindanuwara                                | 12363   | 826   | 8440                                       | 344              | 1333                            | 1067        | 58                                   | 266                             | 29             |
| වලල්ලාවිට<br>Walallavita                                    | 14480   | 1676  | 9342                                       | 417              | 1730                            | 1156        | 15                                   | 82                              | 62             |

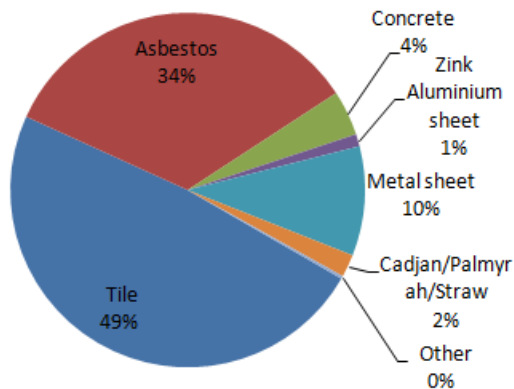
මූලාශ්‍රය - ජන ලේඛන හා සංඛ්‍යා ලේඛන දෙපාර්තමේන්තුව -2012

**2.3 වහල ඉදිකිරීමට යොදා ඇති ප්‍රධාන ද්‍රව්‍යය අනුව  
දිස්ත්‍රික්කවල පදිංචි නිවාස ඒකක, 2012  
Occupied housing units in districts by principal material of  
Construction of roof, 2012**

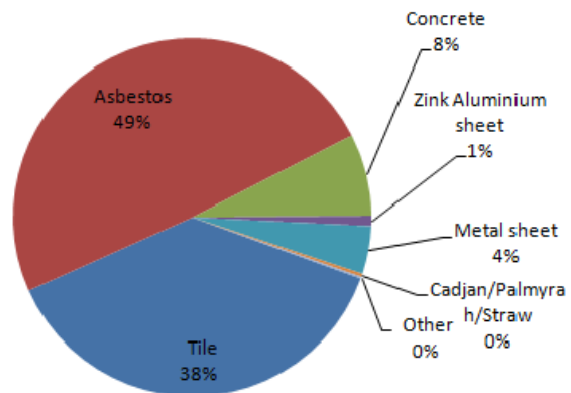
| දිස්ත්‍රික්කය<br>District           | නිවාස ඒකක සංඛ්‍යාව<br>Number of housing units | වහල ඉදිකිරීම සඳහා යොදා ඇති ප්‍රධාන ද්‍රව්‍ය<br>Principal material of construction of the roof |                         |                         |  |                      |  |                |
|-------------------------------------|---|---|-------------------------|-------------------------|--|----------------------|--|----------------|
|                                     |   | ලී<br>Tile  | ඇස්බෙස්ටෝස්<br>Asbestos | කොන්ක්‍රීට්<br>Concrete | ඇලුමිනියම් මිශ්‍ර තහඩු<br>Zink Aluminium sheet | වකරන්<br>Metal sheet | පොල් අතු/කල් අතු/සීදුරු<br>Cadjan/Palmyrah/Straw | වෙනත්<br>Other |
| ශ්‍රී ලංකාව<br>Sri Lanka            | 5,165,331                                     | 2,503,415   | 1,755,847               | 212,080                 | 57,919   | 516,117              | 106,680  | 13,273         |
| ගම්පහ<br>දිස්ත්‍රික්කය<br>Gampaha   | 592,064                                       | 315190  | 220404                  | 22780                   | 5398   | 24809                | 2961   | 522            |
| කොළඹ<br>දිස්ත්‍රික්කය<br>Colombot   | 555,926                                       | 95,928  | 356,153                 | 74,394                  | 5,916  | 21,705               | 792  | 1,038          |
| කළුතර<br>දිස්ත්‍රික්කය<br>Kaluthara | 299,321                                       | 134,957   | 135,015                 | 9,774                   | 2,245  | 16,138               | 599  | 593            |

මූලාශ්‍රය - ජන ලේඛන හා සංඛ්‍යා ලේඛන දෙපාර්තමේන්තුව -2012

**ශ්‍රී ලංකා**



**කළුතර පළාත**



වහල ඉදිකිරීමට යොදා ඇති ප්‍රධාන ද්‍රව්‍යය අනුව ප්‍රාදේශීය  
ලේකම් කොට්ඨාසවල පදිංචි නිවාස ඒකක, 2012  
**Occupied housing units in districts and Divisional  
Secretary's Divisions by principal material of construction of roof, 2012**

**2.3.1 ගම්පහ දිස්ත්‍රික්කය**

| ප්‍රාදේශීය ලේකම්<br>කොට්ඨාසය<br>Divisional<br>Secretary's<br>Division | නිවාස ඒකක සංඛ්‍යාව<br>Number of housing units | වහල ඉදිකිරීම සඳහා යොදා ඇති ප්‍රධාන ද්‍රව්‍ය<br>Principal material of construction of the roof |                         |                         |  |                      |   |                |
|---|---|---|-------------------------|-------------------------|--|----------------------|---|----------------|
|   |   | උළු<br>Tile   | ඇස්බැස්ටෝස්<br>Asbestos | කොන්ක්‍රීට්<br>Concrete | ඇල්මිනියම් මිශ්‍ර කහඬු<br>Zink Aluminium sheet | මකරන්<br>Metal sheet | පොල් අතු/තල් අතු/පිදුරු<br>Cadjian/Palmyrah/Straw | වෙනත්<br>Other |
| මීගමුව<br>Negombo   | 34,040  | 25774   | 5031                    | 1719                    | 309  | 930                  | 239   | 38             |
| කටාන<br>Katana  | 69,375  | 41140   | 21719                   | 2013                    | 757  | 3236                 | 439   | 53             |
| දිවුලපිටිය<br>Divulapitiya  | 38,580  | 30418   | 4503                    | 320                     | 515  | 2013                 | 791   | 20             |
| මිරිගම<br>Mirigama  | 42,462  | 31333   | 7683                    | 613                     | 366  | 1973                 | 442   | 52             |
| මිනුවන්ගොඩ<br>Minuwangoda   | 46,396  | 32991   | 10616                   | 768                     | 360  | 1405                 | 205   | 51             |
| වත්තල<br>Wattala  | 42,297  | 10461   | 24768                   | 3018                    | 587  | 3344                 | 81  | 38             |
| ජා ඇල<br>Ja-Ela   | 51,736  | 24805   | 22651                   | 1973                    | 303  | 1867                 | 97  | 40             |
| ගම්පහ<br>Gampaha  | 50,723  | 28484   | 19110                   | 1717                    | 260  | 1061                 | 76  | 15             |
| අත්තනගල්ල<br>Attanagalla  | 44,869  | 29515   | 11933                   | 1416                    | 299  | 1502                 | 172   | 30             |
| දොම්පේ<br>Dompe   | 39,175  | 22228   | 13831                   | 770                     | 279  | 1795                 | 188   | 84             |
| මහර<br>Mahara   | 52,191  | 20716   | 26832                   | 2600                    | 285  | 1610                 | 113   | 35             |
| කැලණිය<br>Kelaniya  | 32,584  | 4894  | 20931                   | 3061                    | 707  | 2903                 | 58  | 30             |
| බියගම<br>Biyagama   | 47,636  | 12429   | 30796                   | 2774                    | 371  | 1170                 | 60  | 36             |

මූලාශ්‍රය - ජන ලේඛන හා සංඛ්‍යා ලේඛන දෙපාර්තමේන්තුව -2012

### 2.3.2 කොළඹ දිස්ත්‍රික්කය

| ප්‍රදේශීය ලේකම්<br>කොට්ඨාශය<br>Divisional<br>Secretary's<br>Division | නිවාස ඒකක සංඛ්‍යාව<br>Number of housing units | වහල ඉදිකිරීම සඳහා යොදා ඇති ප්‍රධාන ද්‍රව්‍ය<br>Principal material of construction of the roof |                            |                         |  |                      |  |                |
|--|---|---|----------------------------|-------------------------|--|----------------------|--|----------------|
|  |   | උළු<br>Tile   | ඇස්බ්‍රෝස්ටෝස්<br>Asbestos | කොන්ක්‍රීට්<br>Concrete | ඇළුමිනියම් මිශ්‍ර කහඬු<br>Zink Aluminium sheet | ධකරන්<br>Metal sheet | සොල් අතු/කල් අතු/පියුරු<br>Cadjan/Palmyrah/Straw | වෙනත්<br>Other |
| කොළඹ<br>Colombo  | 65,051  | 6,749   | 37,973                     | 15,620                  | 1,149  | 3,258                | 105  | 197            |
| කොළොන්නාව<br>Kolonnawa   | 44,536  | 5,496   | 27,734                     | 7,349                   | 608  | 2,996                | 192  | 161            |
| කඩුවෙල<br>Kaduwela   | 64,352  | 12,623  | 44,602                     | 4,768                   | 555  | 1,655                | 80   | 69             |
| හෝමාගම<br>Homagama   | 60,744  | 14,965  | 40,307                     | 3,584                   | 449  | 1,298                | 83   | 58             |
| හංවැල්ල<br>Hanwella  | 28,297  | 8,558   | 15,431                     | 887                     | 339  | 2,885                | 92   | 105            |
| පාදුක්ක<br>Padukka   | 17,017  | 6,389   | 9,022                      | 417                     | 174  | 954                  | 36   | 25             |
| මහරගම<br>Maharagama  | 49,194  | 7,603   | 35,125                     | 5,104                   | 325  | 1,001                | 22   | 14             |
| ශ්‍රී ජ'පුර කෝට්ටේ<br>Sri Ja'pura Kotte                              | 26,220  | 4,332   | 17,070                     | 3,169                   | 443  | 1,178                | 15   | 13             |
| තිම්බිරිගස්සාය<br>Thimbirigasyay                                     | 52,285  | 7,916   | 26,094                     | 15,185                  | 868  | 2,099                | 76   | 47             |
| දෙහිවෙල<br>Dehiwala  | 22,118  | 3,393   | 13,224                     | 5,016                   | 198  | 266                  | 6  | 15             |
| රත්මලාන<br>Rathmalana  | 24,131  | 3,560   | 15,715                     | 3,750                   | 155  | 803                  | 14   | 134            |
| මොරටුව<br>Moratuwa   | 39,977  | 4,392   | 28,849                     | 4,288                   | 284  | 1,955                | 27   | 182            |
| කැස්බෑව<br>Kesbewa   | 62,004  | 9,952   | 45,007                     | 5,257                   | 369  | 1,357                | 44   | 18             |

මූලාශ්‍රය - ජන ලේඛන හා සංඛ්‍යා ලේඛන දෙපාර්තමේන්තුව -2012

### 2.3.3 කළුතර දිස්ත්‍රික්කය

| ප්‍රදේශීය ලේකම්<br>කොට්ඨාශය<br>Divisional Secretary's<br>Division | නිවාස ඒකක සංඛ්‍යාව<br>Number of housing units | වහල ඉදිකිරීම සඳහා යොදා ඇති ප්‍රධාන ද්‍රව්‍ය<br>Principal material of construction of the roof |                            |                         |  |                      |  |                |
|---|---|---|----------------------------|-------------------------|--|----------------------|--|----------------|
|   |   | උළු<br>Tile   | ඇස්බ්‍රෝස්ටෝස්<br>Asbestos | කොන්ක්‍රීට්<br>Concrete | ඇළුමිනියම් මිශ්‍ර තහඩු<br>Zink Aluminium sheet | මකරන්<br>Metal sheet | පොල් අතු/කල් අතු/පිදුරු<br>Cadjan/Palmyrah/Straw | වෙනත්<br>Other |
| පානදුර<br>Panadura  | 43653   | 10294   | 28100                      | 3007                    | 334  | 1810                 | 76   | 32             |
| බණ්ඩාරගම<br>Bandaragama   | 26683   | 9359  | 15218                      | 963                     | 151  | 940                  | 33   | 19             |
| හොරණ<br>Horana  | 29408   | 10567   | 16814                      | 644                     | 172  | 1084                 | 67   | 60             |
| ඉංගිරිය<br>Ingiriya   | 13721   | 5455  | 6472                       | 183                     | 210  | 1270                 | 41   | 90             |
| බුලත්සිංහල<br>Bulathsinhala                                       | 17014   | 9401  | 5334                       | 172                     | 184  | 1790                 | 60   | 73             |
| මදුරාවල<br>Madurawala   | 8971  | 4518  | 3414                       | 105                     | 97   | 794                  | 27   | 16             |
| මිල්ලනිය<br>Millaniya   | 13402   | 7873  | 4523                       | 178                     | 171  | 602                  | 30   | 25             |
| කළුතර<br>Kalutara   | 38102   | 15894   | 18782                      | 1539                    | 253  | 1543                 | 62   | 29             |
| බෙරුවල<br>Beruwala  | 35395   | 18023   | 13750                      | 1787                    | 128  | 1559                 | 60   | 88             |
| දොඩන්ගොඩ<br>Dodangoda   | 16232   | 7435  | 6655                       | 325                     | 107  | 1616                 | 35   | 59             |
| මතුගම<br>Mathugama  | 20346   | 11157   | 6751                       | 529                     | 257  | 1557                 | 61   | 34             |
| අගලවත්ත<br>Agalawatta   | 9551  | 6561  | 2425                       | 112                     | 52   | 381                  | 12   | 8              |
| පාලින්දනුවර<br>Palindanuwara                                      | 12363   | 8609  | 3155                       | 135                     | 49   | 356                  | 19   | 40             |
| වලල්ලාවිට<br>Walallavita  | 14480   | 9811  | 3622                       | 95                      | 80   | 836                  | 16   | 20             |

මූලාශ්‍රය - ජන ලේඛන හා සංඛ්‍යා ලේඛන දෙපාර්තමේන්තුව -2012

**\*නිවාස ඒකක වර්ගය අනුව ප්‍රාදේශීය ලේකම් කොට්ඨාසවල සුදුසු නිවාසයක් නොමැති පවුල් ප්‍රතිශතය මුළු පවුල් සංඛ්‍යාවේ ප්‍රතිශතයක් ලෙස - 2012**

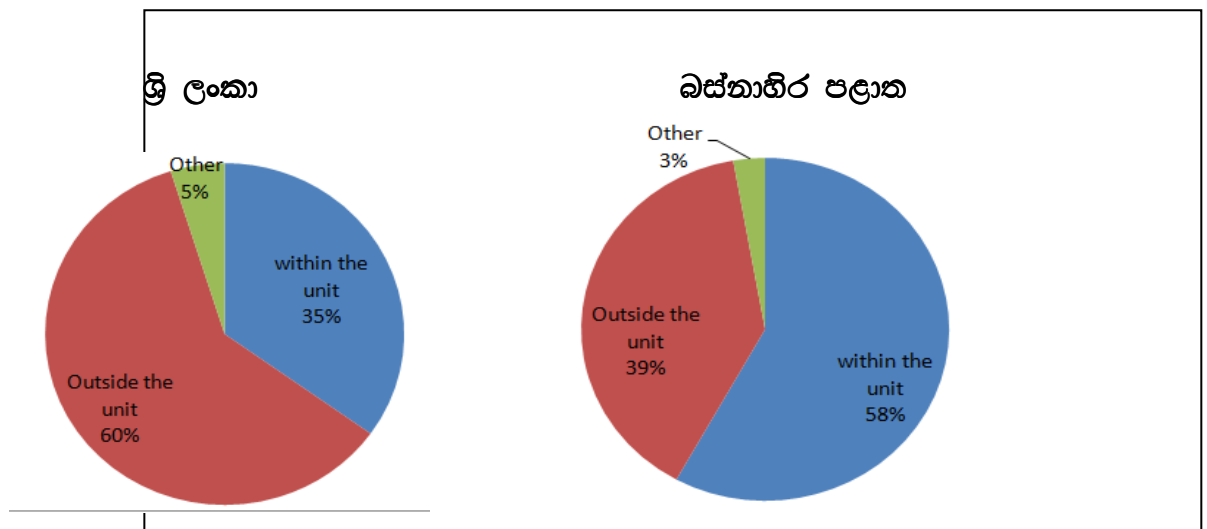
| ගම්පහ දිස්ත්‍රික්කය  |      | කොළඹ දිස්ත්‍රික්කය      |      | කළුතර දිස්ත්‍රික්කය  |     |
|----------------------|------|-------------------------|------|----------------------|-----|
| ප්‍රා.ලේකම් කොට්ඨාශය | %    | ප්‍රා.ලේකම් කොට්ඨාශය    | %    | ප්‍රා.ලේකම් කොට්ඨාශය | %   |
| කටාන                 | 20.6 | කොළඹ                    | 15.6 | දොඩන්ගොඩ             | 8.1 |
| බියගම                | 6.0  | කොළොන්නාව               | 7.6  | බුලත්සිංහල           | 6.7 |
| කැලණිය               | 5.1  | නිඹේරිගස්සාය            | 7.3  | මදුරාවල              | 6.2 |
| ජා ඇල                | 3.5  | හංවැල්ල                 | 4.2  | මතුගම                | 5.3 |
| වත්තල                | 2.5  | ශ්‍රී ජයවර්ධනපුර කෝට්ටේ | 3.7  | ඉංගිරිය              | 4.1 |
| මීගමුව               | 2.2  | මොරටුව                  | 2.3  | අගලවත්ත              | 2.2 |
| දිවුලපිටිය           | 1.5  | රත්මලාන                 | 2.2  | මිල්ලනිය             | 2.2 |
| මීරිගම               | 1.1  | පාදක්ක                  | 1.9  | පානදුර               | 1.1 |
| අත්තනගල්ල            | 1.0  | කඩුවෙල                  | 1.1  | හොරණ                 | 1.1 |
| මිනුවන්ගොඩ           | 0.8  | හෝමාගම                  | 0.9  | පාලින්දනුවර          | 1.0 |
| මහර                  | 0.8  | මහරගම                   | 0.8  | වලල්ලාවිට            | 1.0 |
| දොම්පේ               | 0.7  | දෙනිවල                  | 0.8  | බේරුවල               | 0.8 |
| ගම්පහ                | 0.6  | කැස්බෑව                 | 0.7  | කළුතර                | 0.6 |
|                      |      |                         |      | බණ්ඩාරගම             | 0.3 |

\* සුදුසු නිවාසක් යන්න ජේලි නිවාස/ලයින් කාමර , පැල්පත් නිවාස/මුඩුක්කු නිවාසලෙස ගණනය කර ඇත

2.4 වැසිකිලි පහසුකම් අනුව දිස්ත්‍රික්කවල පදිංචි නිවාස ඒකකවල ගෘහකාරණ්ඩ, 2012  
Households in Occupied housing units in districts by toilet facilities, 2012

| දිස්ත්‍රික්කය<br>District           | ගෘහ කාරණ්ඩ සංඛ්‍යාව<br>Number of household | වැසිකිලි පහසුකම්/Toilet Facilities                           |   |  |   |  |  |   |
|-------------------------------------|--|--|---|--|---|--|--|---|
|                                     |  | ඒකකය තුළ<br>within the unit                                  |   | ඒකකයෙන් පිටත<br>Outside the unit                             |   | අනෙකුත්<br>Other   |  |   |
|                                     |  | ගෘහ කාරණ්ඩයේ තනි ප්‍රයෝජනයට<br>Exclusively for the household | වෙනත් ගෘහ කාරණ්ඩයක් සමඟ හවුලේ<br>Sharing with another household | ගෘහ කාරණ්ඩයේ තනි ප්‍රයෝජනයට<br>Exclusively for the household | වෙනත් ගෘහ කාරණ්ඩයක් සමඟ හවුලේ<br>Sharing with another household | ඒකකයට වැසිකිලියක් නොමැති නමුත්<br>වෙනත් ගෘහ කාරණ්ඩයක් සමඟ හවුලේ<br>No toilet but sharing with another<br>household | පොදු ප්‍රසිද්ධ වැසිකිලිය<br>Common / Public toilet | වැසිකිලියක් භාවිත නොකරයි.<br>Not using a toilet |
| ශ්‍රී ලංකාව<br>Sri Lanka            | 5,188,047                                  | 1,698,474  | 113,362   | 2,786,284  | 338,641   | 128,839  | 35,199   | 87,248  |
| ගම්පහ<br>දිස්ත්‍රික්කය<br>Gampaha   | 593,317                                    | 288,017  | 18,012  | 231,090  | 45,227  | 8,790  | 1,406  | 775   |
| කොළඹ<br>දිස්ත්‍රික්කය<br>Colombo    | 558,755                                    | 387,843  | 14,529  | 110,189  | 22,715  | 4,661  | 18,244   | 574   |
| කළුතර<br>දිස්ත්‍රික්කය<br>Kaluthara | 300,402                                    | 127,743  | 6,535   | 145,422  | 14,681  | 4,741  | 534  | 746   |

මූලාශ්‍රය - ජන ලේඛන හා සංඛ්‍යා ලේඛන දෙපාර්තමේන්තුව - 2012





වැසිකිලි පහසුකම් අනුව ප්‍රාදේශීය ලේකම් කොට්ඨාසවල පදිංචි නිවාස ඒකකවල  
ගෘහකාණ්ඩ, 2012

Households in Occupied housing units in districts and Divisional  
Secretary's Divisions by toilet facilities, 2012

2.4.1 ගම්පහ දිස්ත්‍රික්කය

| ප්‍රදේශීය ලේකම්<br>කොට්ඨාසය<br>Divisional<br>Secretary's<br>Division | ගෘහ<br>කාණ්ඩ<br>සංඛ්‍යාව<br>Number of household | වැසිකිලි පහසුකම්/Toilet Facilities                                 |  |  |  |  |  |  |
|--|---|--|--|--|--|--|--|--|
|  |   | ඒකකය<br>තුළ<br>within the unit                                     |  | ඒකකයෙන්<br>පිටත<br>Outside<br>the unit                             |  | අනෙකුත්<br>Other   |  |  |
|  |   | ගෘහ<br>කාණ්ඩයේ<br>නැති ප්‍රයෝජනයට<br>Exclusively for the household | වෙනත් ගෘහ<br>කාණ්ඩයක් සමඟ<br>හවුල්<br>Sharing with another household | ගෘහ<br>කාණ්ඩයේ<br>නැති ප්‍රයෝජනයට<br>Exclusively for the household | වෙනත් ගෘහ<br>කාණ්ඩයක් සමඟ<br>හවුල්<br>Sharing with another household | ඒකකයට වැසිකිලියක්<br>නොමැති නමුත්<br>වෙනත් ගෘහ<br>කාණ්ඩයක් සමඟ<br>හවුල්<br>No toilet but sharing with another<br>household | පොදු ප්‍රසිද්ධ වැසිකිලිය<br>Common / Public toilet | වැසිකිලියක් භාවිත<br>නොකරයි.<br>Not using a toilet |
| මීගමුව<br>Negombo  | 34,103  | 20,166   | 886  | 11,342   | 1,147  | 444  | 38   | 80   |
| කටන<br>Katana  | 69,422  | 25,242   | 3,495  | 22,239   | 16,053   | 2,044  | 254  | 95   |
| දිවුලපිටිය<br>Divulapitiya   | 38,605  | 10,556   | 648  | 24,261   | 2,387  | 652  | 38   | 63   |
| මිරිගම<br>Mirigama   | 42,509  | 16,338   | 1,154  | 22,179   | 1,903  | 782  | 44   | 109  |
| මිනුවන්ගොඩ<br>Minuwangoda  | 46,527  | 21,916   | 1,145  | 21,025   | 1,826  | 544  | 32   | 39   |
| වත්තල<br>Wattala   | 42,467  | 28,126   | 1,345  | 10,122   | 2,216  | 534  | 58   | 66   |
| ජා ඇල<br>Ja-Ela  | 51,785  | 31,865   | 1,717  | 14,448   | 3,096  | 460  | 129  | 70   |
| ගම්පහ<br>Gampaha   | 50,812  | 30,047   | 1,527  | 16,798   | 1,868  | 481  | 61   | 30   |
| අත්තනගල්ල<br>Attanagalla   | 44,899  | 20,915   | 771  | 20,702   | 1,790  | 604  | 72   | 45   |
| දොම්පේ<br>Dompe  | 39,233  | 10,262   | 784  | 25,459   | 1,983  | 678  | 17   | 50   |
| මහර<br>Mahara  | 52,335  | 28,694   | 1,772  | 18,859   | 2,408  | 526  | 38   | 38   |
| කැලණිය<br>Kelaniya   | 32,686  | 21,661   | 1,438  | 5,997  | 2,607  | 348  | 563  | 72   |
| බියගම<br>Biyagama  | 47,934  | 22,229   | 1,330  | 17,659   | 5,943  | 693  | 62   | 18   |

මූලාශ්‍රය - ජන ලේඛන හා සංඛ්‍යා ලේඛන දෙපාර්තමේන්තුව - 2012

2.4.2 කොළඹ දිස්ත්‍රික්කය

| ප්‍රදේශීය ලේකම් කොට්ඨාශය<br>Divisional Secretary's Division | ගෘහ කාණ්ඩ සංඛ්‍යාව<br>Number of household | වැසිකිලි පහසුකම්/Toilet Facilities                          |  |   |  |   |  |   |
|---|---|---|--|---|--|---|--|---|
|   |   | ඒකකය තුළ<br>within the unit                                 |  | ඒකකයෙන් පිටත<br>Outside the unit                            |  | අනෙකුත්<br>Other  |  |   |
|   |   | ගෘහ කාණ්ඩයේ තනි ප්‍රයෝජනයට<br>Exclusively for the household | වෙනත් ගෘහ කාණ්ඩයක් සමඟ<br>භවුලේ Sharing with another household | ගෘහ කාණ්ඩයේ තනි ප්‍රයෝජනයට<br>Exclusively for the household | වෙනත් ගෘහ කාණ්ඩයක් සමඟ<br>භවුලේ Sharing with another household | ඒකකයට වැසිකිලියක් නොමැති නමුත් වෙනත් ගෘහ කාණ්ඩයක්<br>Common / Public toilet | පොදු ප්‍රසිද්ධ වැසිකිලිය<br>Common / Public toilet | වැසිකිලියක් භාවිත නොකරයි.<br>Not using a toilet |
| කොළඹ<br>Colombo   | 66,174                                    | 46,137  | 2,290  | 4,156   | 1,421  | 695   | 11359  | 116   |
| කොළොන්නාව<br>Kolonnawa                                      | 44,721                                    | 31,736  | 1,213  | 7,680   | 2,042  | 512   | 1485   | 53  |
| කඩුවෙල<br>Kaduwela  | 64,514                                    | 44,993  | 1,295  | 14,910  | 2,783  | 496   | 11   | 26  |
| හෝමාගම<br>Homagama  | 60,928                                    | 35,353  | 1,209  | 20,990  | 2,779  | 510   | 42   | 45  |
| හංවැල්ල<br>Hanwella   | 28,372                                    | 9,266   | 405  | 16,069  | 1,848  | 663   | 37   | 84  |
| පාදුක්ක<br>Padukka  | 17,031                                    | 6,477   | 405  | 9,304   | 626  | 181   | 7  | 31  |
| මහරගම<br>Maharagama   | 49,380                                    | 37,730  | 1,426  | 7,775   | 2,158  | 266   | 12   | 13  |
| ශ්‍රී ජය්‍ර කෝට්ටේ<br>Sri Jaya" Kotte                       | 26,287                                    | 22,831  | 426  | 1,692   | 707  | 110   | 512  | 9   |
| තිම්බිරිගස්සාය<br>Thimbirigasyaya                           | 52,523                                    | 43,075  | 1,433  | 2,666   | 871  | 266   | 4072   | 140   |
| දෙහිවල<br>Dehiwala  | 22,118                                    | 19,758  | 461  | 1,239   | 532  | 61  | 62   | 5   |
| රත්මලාන<br>Rathmalana                                       | 24,155                                    | 19,596  | 754  | 2,305   | 1,058  | 136   | 295  | 11  |
| මොරටුව<br>Moratuwa  | 40,152                                    | 27,422  | 1,480  | 7,677   | 2,841  | 377   | 323  | 32  |
| කැස්බෑව<br>Kesbewa  | 62,400                                    | 43,469  | 1,732  | 13,726  | 3,049  | 388   | 27   | 9   |

මූලාශ්‍රය - ජන ලේඛන හා සංඛ්‍යා ලේඛන දෙපාර්තමේන්තුව -2012

### 2.4.3 කළුතර දිස්ත්‍රික්කය

| ප්‍රදේශීය ලේකම් කොට්ඨාශය<br>Divisional Secretary's Division | ගෘහ කාණ්ඩ සංඛ්‍යාව<br>Number of household | වැසිකිලි පහසුකම්/Toilet Facilities                          |  |   |  |   |  |   |
|---|---|---|--|---|--|---|--|---|
|   |   | ඒකකය තුළ<br>within the unit                                 |  | ඒකකයෙන් පිටත<br>Outside the unit                            |  | අනෙකුත්<br>Other  |  |   |
|   |   | ගෘහ කාණ්ඩයේ තනි ප්‍රයෝජනයට<br>Exclusively for the household | වෙනත් ගෘහ කාණ්ඩයක් සමඟ හවුලේ<br>Sharing with another household | ගෘහ කාණ්ඩයේ තනි ප්‍රයෝජනයට<br>Exclusively for the household | වෙනත් ගෘහ කාණ්ඩයක් සමඟ හවුලේ<br>Sharing with another household | ඒකකයට වැසිකිලියක් නොමැති නමුත් වෙනත් ගෘහ කාණ්ඩයක් සමඟ හවුලේ<br>No toilet but sharing with another household | පොදු ප්‍රසිද්ධ වැසිකිලිය<br>Common / Public toilet | වැසිකිලියක් භාවිත නොකරයි.<br>Not using a toilet |
| පානදුර<br>Panadura  | 43923                                     | 28028   | 783  | 12616   | 2057   | 397   | 34   | 8   |
| බණ්ඩාරගම<br>Bandaragama                                     | 26827                                     | 12878   | 595  | 11797   | 1246   | 288   | 7  | 16  |
| හොරණ<br>Horana  | 29479                                     | 13179   | 873  | 13905   | 1182   | 314   | 6  | 20  |
| ඉංගිරිය<br>Ingiriya   | 13721                                     | 4361  | 367  | 7691  | 988  | 261   | 24   | 29  |
| බුලත්සිංහල<br>Bulathsinhala                                 | 17019                                     | 3394  | 463  | 11461   | 1014   | 514   | 56   | 117   |
| මදුරාවල<br>Madurawala                                       | 8996                                      | 3154  | 117  | 5122  | 426  | 123   | 14   | 40  |
| මිල්ලනිය<br>Millaniya                                       | 13406                                     | 2682  | 438  | 9080  | 772  | 336   | 56   | 42  |
| කළුතර<br>Kalutara   | 38313                                     | 22176   | 996  | 13271   | 1309   | 432   | 93   | 36  |
| බෙරුවල<br>Beruwala  | 35597                                     | 18001   | 692  | 14602   | 1707   | 510   | 38   | 47  |
| දොඩන්ගොඩ<br>Dodangoda                                       | 16269                                     | 5163  | 273  | 9375  | 930  | 376   | 92   | 60  |
| මතුගම<br>Mathugama  | 20419                                     | 7578  | 600  | 10696   | 997  | 369   | 85   | 94  |
| අගලවත්ත<br>Agalawatta                                       | 9573                                      | 2550  | 111  | 6141  | 575  | 144   | 17   | 35  |
| පාලින්දනුවර<br>Palindanuwara                                | 12365                                     | 2133  | 126  | 9072  | 576  | 340   | 8  | 110   |
| වලල්ලාවිට<br>Walallavita                                    | 14495                                     | 2466  | 101  | 10593   | 902  | 337   | 4  | 92  |

මූලාශ්‍රය - ජන ලේඛන හා සංඛ්‍යා ලේඛන දෙපාර්තමේන්තුව -2012

2.5. බීමට ජලය ලබා ගන්නා ප්‍රධාන මාර්ගය අනුව දිස්ත්‍රික්කවල පදිංචි නිවාස ඒකකවල ගෘහ කාණ්ඩ, 2012  
Households in occupied housing units in districts by principal source of drinking water, 2012

| දිස්ත්‍රික්කය<br>District | ගෘහ කාණ්ඩ සංඛ්‍යාව<br>Number of household | බීමට ජලය ලබා ගන්නා ප්‍රධාන මාර්ගය Principal Source of drinking Water |   |                                   |                                   |   |  |   |                     |                  |                               |   |
|---------------------------|---|--|---|-----------------------------------|-----------------------------------|---|--|---|---------------------|------------------|-------------------------------|---|
|                           |   | ඹිඳ<br>Well  |   |                                   | ප්‍රධාන නල ජලය<br>Pipe born water |   |  | අනෙකුත්<br>Other                                    |                     |                  |                               |   |
|                           |   | ගෙවත්තේ ආරක්ෂිත ඹිඳ<br>Protected well within premises                | ගෙවත්තේ පිටත ආරක්ෂිත ඹිඳ<br>Protected well outside premises | අනාරක්ෂිත ඹිඳ<br>Unprotected well | නිවස තුළ ජල නල<br>Tap within unit | නිවාසයෙන් පිටත ගෙවත්ත තුළ ජල නල<br>Tap within premises but outside unit | ගෙවත්තෙන් පිටත ජල නල<br>Tap outside premises | ග්‍රාමීය ජල ව්‍යාපෘති<br>Rural water supply project | නල ඹිඳ<br>Tube well | බඩුසරය<br>Bowser | බෝතල් කළ ජලය<br>Bottled water | වැව්/ගංගා/ඇල/දොළ/බුඹුල හා වෙනත්<br>River/Tank/Stream/Spring & other |
| ශ්‍රී ලංකාව<br>Sri lanka  | 5,188,047                                 | 1,650,550  | 758,363   | 227,418                           | 1,076,948                         | 340,594   | 159,510                                      | 494,898   | 168,344             | 23,428           | 9,297                         | 278,697   |
| ගම්පහ<br>Gampaha          | 593,317                                   | 318,577  | 41,846  | 14,668                            | 121,816                           | 23,817  | 15,664                                       | 19,018  | 32,604              | 712              | 543                           | 4,052   |
| කොළඹ<br>Colombo           | 558,755                                   | 121,297  | 11,862  | 7,026                             | 350,327                           | 26,942  | 18,202                                       | 17,600  | 1,754               | 58               | 682                           | 3,005   |
| කළුතර<br>Kaluthara        | 300,402                                   | 138,011  | 40,288  | 13,942                            | 61,311                            | 8,517   | 4,955  | 20,349  | 6,534               | 594              | 60                            | 5,841   |

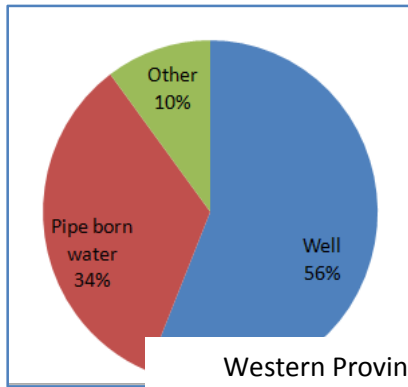
මූලාශ්‍රය - ජන ලේඛන හා සංඛ්‍යා ලේඛන දෙපාර්තමේන්තුව - 2012

# Drinking Water-2012

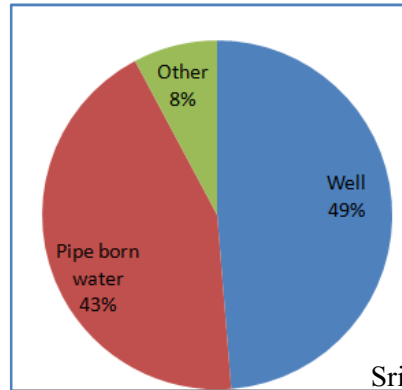
## Source of Drinking Water

Sri Lanka

Western Province



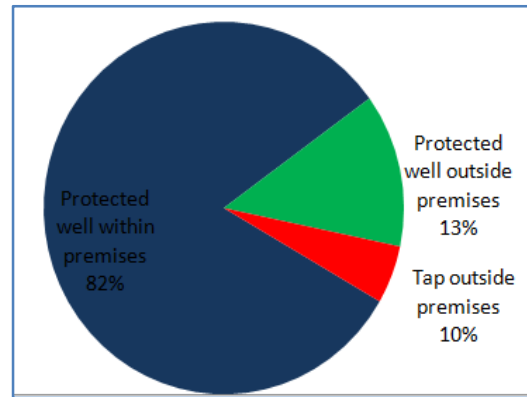
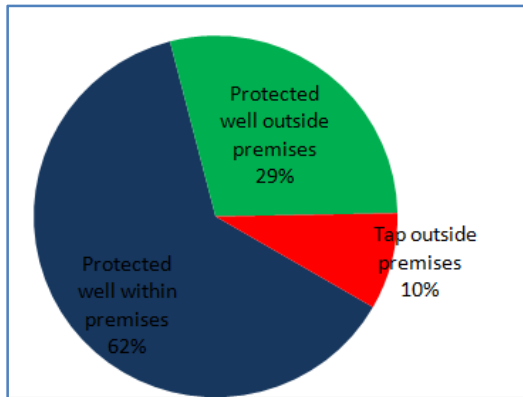
Western Province



Sri Lanka

### Drinking Water of well

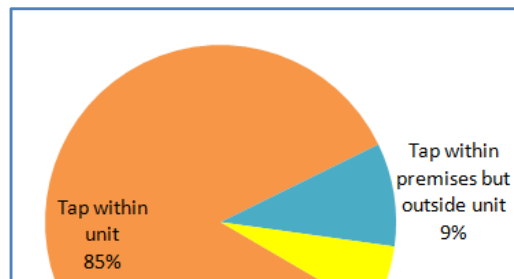
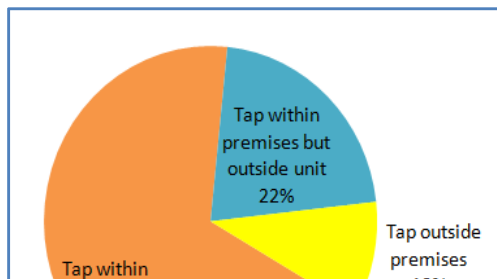
Western Province



### Drinking Water of Pipe born

Sri Lanka

Western Province



විමට ජලය ලබා ගන්නා ප්‍රධාන මාර්ගය අනුව ප්‍රාදේශීය ලේකම් කොට්ඨාශවල පදිංචි නිවාස ඒකකවල ගෘහ කාණ්ඩ, 2012

Households in occupied housing units in Divisional Secretary's Divisions by principal source of drinking water, 2012

2.5.1 ගම්පහ දිස්ත්‍රික්කය

| ප්‍රදේශීය ලේකම් කොට්ඨාශය<br>Divisional Secretary's Division | ගෘහ කාණ්ඩ සංඛ්‍යාව<br>Number of household | විමට ජලය ලබා ගන්නා ප්‍රධාන මාර්ගය / Principal Source of drinking Water |   |                                   |                                   |   |  |   |                     |                   |   |
|---|---|--|---|-----------------------------------|-----------------------------------|---|--|---|---------------------|-------------------|---|
|   |   | ලීද/Well   |   |                                   | ප්‍රධාන නල<br>Pipe born water     |   |  | අනෙකුත්/Other                                       |                     |                   |   |
|   |   | ගෙවත්තේ ආරක්ෂිත ලීද<br>Protected well within premises                  | ගෙවත්තේ පිටත ආරක්ෂිත ලීද<br>Protected well outside premises | අනාරක්ෂිත ලීද<br>Unprotected well | නිවස තුළ ජල නල<br>Tap within unit | නිවාසයෙන් පිටත ගෙවත්ත තුළ ජල නල<br>Tap within premises but outside unit | ගෙවත්තෙන් පිටත ජල නල<br>Tap outside premises | ග්‍රාමීය ජල ව්‍යාපෘති<br>Rural water supply project | නල ලීද<br>Tube well | බවුසර්ව<br>Bowler | වැව්/ගංගා/ඇල/පොළ/බිඹුල හා වෙනත්<br>River/Tank/Stream/Spring & other |
| Negombo   | 34,103                                    | 3,072  | 541   | 134                               | 15,464                            | 3,014   | 6,051  | 816   | 4,841               | 26                | 256   |
| Katana  | 69,422                                    | 28,631   | 3,450   | 469                               | 8,052                             | 4,469   | 2,909  | 4,585   | 15,923              | 273               | 523   |
| Divulapitiya  | 38,605                                    | 28,074   | 4,369   | 2,832                             | 918                               | 294   | 122  | 1,125   | 689                 | -                 | 182   |
| Mirigama  | 42,509                                    | 29,813   | 5,851   | 3,270                             | 911                               | 245   | 209  | 1,625   | 196                 | -                 | 182   |
| Minuwangod.   | 46,527                                    | 36,729   | 4,010   | 1,393                             | 1,497                             | 369   | 192  | 1,273   | 873                 | 23                | 384   |
| Wattala   | 42,467                                    | 8,307  | 741   | 575                               | 23,086                            | 4,108   | 1,765  | 1,261   | 2,356               | -                 | 209   |
| Ja-Ela  | 51,785                                    | 28,680   | 3,047   | 343                               | 7,207                             | 1,851   | 1,070  | 2,268   | 5,613               | 365               | 1,182   |
| Gampaha   | 50,812                                    | 38,488   | 3,939   | 681                               | 4,292                             | 437   | 324  | 1,174   | 714                 | 5                 | 151   |
| Attanagalla   | 44,899                                    | 31,441   | 4,614   | 1,379                             | 4,050                             | 507   | 488  | 1,966   | 203                 | 8                 | 240   |
| Dompe   | 39,233                                    | 28,499   | 4,739   | 1,400                             | 2,109                             | 413   | 440  | 1,074   | 200                 | 4                 | 348   |
| Mahara  | 52,335                                    | 31,396   | 3,824   | 1,073                             | 12,533                            | 1,489   | 416  | 1,149   | 320                 | 5                 | 118   |
| Kelaniya  | 32,686                                    | 3,429  | 293   | 457                               | 23,881                            | 3,296   | 829  | 107   | 218                 | -                 | 153   |
| Biyagama  | 47,934                                    | 22,018   | 2,428   | 662                               | 18,116                            | 3,325   | 849  | -   | 458                 | 3                 | 67  |

2.5.2 කොළඹ දිස්ත්‍රික්කය

| ප්‍රදේශීය ලේකම් කොට්ඨාශය<br>Divisional Secretary's Division | ගෘහ කාණ්ඩ සංඛ්‍යාව<br>Number of household | බීමට ජලය ලබා ගන්නා ප්‍රධාන මාර්ගය / Principal Source of drinking Water |   |                                   |                                   |  |   |   |                     |                  |  |
|---|---|--|---|-----------------------------------|-----------------------------------|--|---|---|---------------------|------------------|--|
|   |   | ලීද/Well   |   |                                   | ප්‍රධාන නල ජලය<br>Pipe born water |  |   | අනෙකුත්/Other                                       |                     |                  |  |
|   |   | ගෙවත්තේ ආරක්ෂිත ලීද<br>Protected well within premises                  | ගෙවත්තේ පිටත ආරක්ෂිත ලීද<br>Protected well outside premises | අනාරක්ෂිත ලීද<br>Unprotected well | නිවස තුළ නල<br>Tap within unit    | නිවාසයෙන් පිටත ගෙවත්ත තුළ නල<br>Tap within premises but outside unit | ගෙවත්තේ පිටත නල<br>Tap outside premises | ග්‍රාමීය ජල ව්‍යාපෘති<br>Rural water supply project | නල ලීද<br>Tube well | බුදුසරය<br>Bower | වැව/ගංගා/ඇල/ඉහළ/බුදුසරය<br>or වෙනත් River/Tank/Stream/Spring & other |
| Colombo   | 66,174                                    | 215  | 51  | 90                                | 51,893                            | 4,569  | 6658                                    | 2189  | 297                 | 4                | 171  |
| Kolonnawa   | 44,721                                    | 1,882  | 202   | 528                               | 37,511                            | 2,616  | 1147                                    | 435   | 147                 | 9                | 235  |
| Kaduwela  | 64,514                                    | 18,686   | 1,330   | 1,704                             | 37,313                            | 2,891  | 1218                                    | 985   | 176                 | 4                | 169  |
| Homagama  | 60,928                                    | 40,585   | 3,112   | 641                               | 11,221                            | 969  | 583                                     | 3297  | 299                 | 0                | 211  |
| Hanwella  | 28,372                                    | 12,267   | 2,724   | 707                               | 4,791                             | 887  | 416                                     | 5031  | 80                  | 4                | 1460   |
| Padukka   | 17,031                                    | 10,075   | 1,306   | 350                               | 602                               | 211  | 204                                     | 3965  | 54                  | 3                | 257  |
| Maharagama  | 49,380                                    | 8,301  | 461   | 749                               | 36,567                            | 2,023  | 1068                                    | 72  | 64                  | 1                | 55   |
| Sri Ja Kotte  | 26,287                                    | 663  | 115   | 222                               | 24,098                            | 643  | 280                                     | 143   | 48                  | 1                | 28   |
| Thimbirigasy<br>aya   | 52,523                                    | 589  | 281   | 562                               | 42,541                            | 3,201  | 3898                                    | 743   | 159                 | 10               | 143  |
| Dehiwala  | 22,118                                    | 526  | 45  | 133                               | 20,166                            | 921  | 223                                     | 44  | 16                  | 0                | 21   |
| Rathmalana  | 24,155                                    | 617  | 42  | 64                                | 20,887                            | 1,804  | 591                                     | 30  | 24                  | 1                | 46   |
| Moratuwa  | 40,152                                    | 658  | 300   | 224                               | 34,201                            | 3,886  | 582                                     | 51  | 133                 | 3                | 105  |
| Kesbewa   | 62,400                                    | 26,233   | 1,893   | 1,052                             | 28,536                            | 2,321  | 1334                                    | 615   | 257                 | 18               | 104  |

2.5.3. කළුතර දිස්ත්‍රික්කය

| ප්‍රදේශීය ලේකම් කොට්ඨාශය<br>Divisional Secretary's Division | ගෘහ කාරණික සංඛ්‍යාව<br>Number of household | බිම්බ ජලය ලබා ගන්නා ප්‍රධාන මාර්ගය / Principal Source of drinking Water |   |                                   |                                   |  |  |   |                     |                 |  |
|---|--|---|---|-----------------------------------|-----------------------------------|--|--|---|---------------------|-----------------|--|
|   |  | ඹිඳ/Well  |   |                                   | ප්‍රධාන නල ජලය<br>Pipe born water |  |  | අනෙකුත්/Other                                       |                     |                 |  |
|   |  | ගෙවත්තේ ආරක්ෂිත ඹිඳ<br>Protected well within premises                   | ගෙවත්තේ පිටත ආරක්ෂිත ඹිඳ<br>Protected well outside premises | අනාරක්ෂිත ඹිඳ<br>Unprotected well | නිවස තුළ ජල නල<br>Tap within unit | නිවසයෙන් පිටත ගෙවත්ත තුළ ජල නල<br>Tap within premises but outside unit | ගෙවත්තෙන් පිටත ජල නල<br>Tap outside premises | ග්‍රාමීය ජල ව්‍යාපෘති<br>Rural water supply project | නල ඹිඳ<br>Tube well | බඩුසරය<br>Bower | වැව්/මංගා/ඇල/ආල/ඹිඹුල හා වෙනත්<br>River/Tank/Stream/Spring & other |
| Panadura  | 43923                                      | 12848   | 1380  | 397                               | 22679                             | 2307   | 1423   | 817   | 1835                | 39              | 188  |
| Bandaragama   | 26827                                      | 18277   | 2495  | 350                               | 3615                              | 518  | 276  | 635   | 515                 | 0               | 144  |
| Horana  | 29479                                      | 20546   | 3263  | 735                               | 3427                              | 417  | 184  | 688   | 85                  | 2               | 132  |
| Ingiriya  | 13721                                      | 7094  | 2351  | 613                               | 870                               | 248  | 198  | 1906  | 56                  | 4               | 381  |
| Bulathsinhala   | 17019                                      | 7076  | 3487  | 1702                              | 34                                | 6  | 53   | 3061  | 154                 | 0               | 1427   |
| Madurawala  | 8996                                       | 5570  | 1880  | 353                               | 368                               | 112  | 64   | 527   | 30                  | 0               | 92   |
| Millaniya   | 13406                                      | 8229  | 3142  | 688                               | 517                               | 140  | 70   | 483   | 101                 | 1               | 30   |
| Kalutara  | 38313                                      | 14519   | 3007  | 669                               | 12926                             | 2063   | 589  | 1251  | 2942                | 196             | 143  |
| Beruwala  | 35597                                      | 9525  | 4651  | 1464                              | 14713                             | 1952   | 1580   | 1059  | 515                 | 14              | 114  |
| Dodangoda   | 16269                                      | 8988  | 3525  | 963                               | 1033                              | 294  | 131  | 856   | 111                 | 65              | 303  |
| Mathugama   | 20419                                      | 11337   | 4639  | 1486                              | 886                               | 351  | 226  | 1141  | 92                  | 1               | 259  |
| Agalawatta  | 9573                                       | 4178  | 2075  | 575                               | 0                                 | 0  | 0  | 2462  | 25                  | 70              | 186  |
| Palindanuwara   | 12365                                      | 3152  | 1730  | 1780                              | 74                                | 56   | 103  | 3517  | 21                  | 202             | 1727   |
| Walallavita   | 14495                                      | 6672  | 2663  | 2167                              | 169                               | 53   | 58   | 1946  | 52                  | 0               | 715  |



\*ප්‍රමාණවත් හා සුදුසු පානීය ජලය සපයාගැනීමට නොහැකිවූ පවුල් ප්‍රතිශතය ප්‍රාදේශීය ලේකම් කොට්ඨාශයේ මුළු පවුල් සංඛ්‍යාවේ ප්‍රතිශතයක් ලෙස

| ගම්පහ දිස්ත්‍රික්කය  |      | කොළඹ දිස්ත්‍රික්කය   |     | කළුතර දිස්ත්‍රික්කය  |      |
|----------------------|------|----------------------|-----|----------------------|------|
| ප්‍රා.ලේකම් කොට්ඨාශය | %    | ප්‍රා.ලේකම් කොට්ඨාශය | %   | ප්‍රා.ලේකම් කොට්ඨාශය | %    |
| කටුන                 | 25.0 | හංවැල්ල              | 8.0 | පාලින්දනුවර          | 30.2 |
| මීගමුව               | 15.8 | පාදුක්ක              | 3.9 | වලල්ලාවිට            | 20.2 |
| ජා ඇල                | 14.8 | කඩුවෙල               | 3.2 | බුලත්සිංහල           | 19.4 |
| දිවුලපිටිය           | 9.6  | තිඹිරිගස්සාය         | 2.4 | කළුතර                | 10.3 |
| මීරිගම               | 8.6  | කැස්බෑව              | 2.4 | මතුගම                | 9.0  |
| වත්තල                | 7.5  | කොළොන්නාව            | 2.1 | අගලවත්ත              | 9.0  |
| මිනුවන්ගොඩ           | 5.8  | හෝමාගම               | 1.9 | දොඩන්ගොඩ             | 8.9  |
| දොම්පේ               | 5.0  | මහරගම                | 1.8 | ඉංගිරිය              | 7.7  |
| අත්තනගල්ල            | 4.1  | ශ්‍රී ජය,කෝට්ටේ      | 1.3 | මිල්ලනිය             | 6.2  |
| ගම්පහ                | 3.1  | මොරටුව               | 1.2 | බේරුවල               | 5.9  |
| මහර                  | 2.9  | කොළඹ                 | 0.9 | පානදුර               | 5.6  |
| කැලණිය               | 2.6  | දෙහිවල               | 0.9 | මදුරාවල              | 5.3  |
| බියගම                | 2.5  | රත්මලාන              | 0.8 | බණ්ඩාරගම             | 3.8  |
|                      |      |                      |     | හොරණ                 | 3.2  |

\* ප්‍රමාණවත් හා සුදුසු පානීය ජලය ලෙස අනාරක්ෂිත ලීඳ / නල ලීඳ / බවුසරය / බෝතල් කළ ජලය / වැව්/ගංගා/ඇල/දොළ/බුබුල හා වෙනත් යන ජල මූලාශ්‍ර මගින් ජලය ලබා ගැනීමේ පවුල් ප්‍රමාණය ප්‍රාදේශීය ලේකම් කොට්ඨාශයේ මුළු පවුල් ප්‍රමාණයේ ප්‍රතිශතයක් ලෙස දක්වා ඇත.

3.1 ආලෝකය ලබාගන්නා ප්‍රධාන ක්‍රමය අනුව දිස්ත්‍රික්කවල පදිංචි නිවාස ඒකකවල ගෘහකාණ්ඩ, 2012

Households in Occupied housing units in districts by Principal type of Lighting, 2012

| දිස්ත්‍රික්කය<br>District           | ගෘහ කාණ්ඩ සංඛ්‍යාව<br>Number of household | ආලෝකය ලබාගන්නා ප්‍රධාන මාර්ගය<br>Principal type of light          |  |                      |                                |                      |                |
|-------------------------------------|---|---|--|----------------------|--------------------------------|----------------------|----------------|
|                                     |   | විදුලිය<br>Electricity  |  | අනෙකුත්<br>Other     |                                |                      |                |
|                                     |   | විදුලිය - ජාතික විදුලිබල ජාලය<br>Electricity - from National Grid | විදුලිය - ග්‍රාමීය ජල විදුලිබල යෝජනා<br>Electricity - from rural hydro power project | භූමිකෙල්<br>Kerosene | සූර්ය බල ශක්තිය<br>Solar power | ජීව වායුව<br>Bio gas | වෙනත්<br>Other |
| ශ්‍රී ලංකාව<br>Sri lanka            | 5,188,047                                 | 4,514,182   | 36,904   | 597,360              | 34,315                         | 840                  | 4,446          |
| ගම්පහ<br>දිස්ත්‍රික්කය<br>Gampaha   | 593,317                                   | 573,100   | 0  | 19,505               | 232                            | 34                   | 446            |
| කොළඹ<br>දිස්ත්‍රික්කය<br>Colombo    | 558,755                                   | 545,784   | 904  | 11,370               | 150                            | 44                   | 503            |
| කළුතර<br>දිස්ත්‍රික්කය<br>Kaluthara | 300,402                                   | 281,075   | 1,416  | 16,853               | 657                            | 36                   | 365            |

මූලාශ්‍රය - ජන ලේඛන හා සංඛ්‍යා ලේඛන දෙපාර්තමේන්තුව -2012

ආලෝකය ලබාගන්නා ප්‍රධාන ක්‍රමය අනුව ප්‍රාදේශීය ලේකම් කොට්ඨාසවල  
පදිංචි නිවාස ඒකකවල ගෘහකාණ්ඩ, 2012

Households in Occupied housing units in Divisional Secretary's  
Divisions by Principal type of Lighting, 2012

3.1.1 ගම්පහ දිස්ත්‍රික්කය

| ප්‍රදේශීය ලේකම්<br>කොට්ඨාශය<br>Divisional<br>Secretary's<br>Division | ගෘහ කාණ්ඩ සංඛ්‍යාව<br>Number of household | ආලෝකය ලබාගන්නා ප්‍රධාන මාර්ගය<br>Principal type of light                |   |                      |                                |                      |                |
|--|---|---|---|----------------------|--------------------------------|----------------------|----------------|
|  |   | විදුලිය<br>Electricity  |   | අනෙකුත් /Other       |                                |                      |                |
|  |   | විදුලිය - ජාතික විදුලිබල<br>ජාලය<br>Electricity - from<br>National Grid | විදුලිය - ග්‍රාමීය පලවිදුලිබල<br>යෝජනාක්‍රමය<br>Electricity from rural<br>hydro power project | භූමිකෙල්<br>Kerosene | සූර්ය බල ශක්තිය<br>Solar power | ජීව වායුව<br>Bio gas | වෙනත්<br>Other |
| නිගමුව<br>Negombo  | 34,103                                    | 33,180  | -   | 884                  | 5                              | 1                    | 33             |
| කටාන<br>Katana   | 69,422                                    | 67,258  | -   | 2,084                | 18                             | 2                    | 60             |
| දිවුලපිටිය<br>Divulapitiya   | 38,605                                    | 35,723  | -   | 2,829                | 30                             | 1                    | 22             |
| මිරිගම<br>Mirigama   | 42,509                                    | 39,804  | -   | 2,662                | 16                             | 3                    | 24             |
| මිනුවන්ගොඩ<br>Minuwangoda  | 46,527                                    | 44,912  | -   | 1,547                | 24                             | 4                    | 40             |
| වත්තල<br>Wattala   | 42,467                                    | 41,185  | -   | 1,215                | 20                             | 5                    | 42             |
| ජා ඇල<br>Ja-Ela  | 51,785                                    | 50,898  | -   | 822                  | 10                             | 1                    | 54             |
| ගම්පහ<br>Gampaha   | 50,812                                    | 49,887  | -   | 873                  | 15                             | 6                    | 31             |
| අත්තනගල්ල<br>Attanagalla   | 44,899                                    | 43,377  | -   | 1,471                | 28                             | 1                    | 22             |
| දොම්පේ<br>Dompe  | 39,233                                    | 36,969  | -   | 2,215                | 26                             | 2                    | 21             |
| මහර<br>Mahara  | 52,335                                    | 50,893  | -   | 1,396                | 18                             | 2                    | 26             |
| කැලණිය<br>Kelaniya   | 32,686                                    | 31,971  | -   | 660                  | 8                              | 2                    | 45             |
| බියගම<br>Biyagama  | 47,934                                    | 47,043  | -   | 847                  | 14                             | 4                    | 26             |

මූලාශ්‍රය - ජන ලේඛන හා සංඛ්‍යා ලේඛන දෙපාර්තමේන්තුව - 2012

3.1.2 කොළඹ දිස්ත්‍රික්කය

| ප්‍රදේශීය ලේකම්<br>කොට්ඨාශය<br>Divisional<br>Secretary's<br>Division | ගෘහ කාණ්ඩ සංඛ්‍යාව<br>Number of household | ආලෝකය ලබාගන්නා ප්‍රධාන මාර්ගය<br>Principal type of light                |   |                       |                                |                      |                |
|--|---|---|---|-----------------------|--------------------------------|----------------------|----------------|
|  |   | විදුලිය<br>Electricity  |   | අනෙකුත්<br>Other      |                                |                      |                |
|  |   | විදුලිය - ජාතික විදුලිබල<br>ජාලය<br>Electricity -<br>from National Grid | විදුලිය - ග්‍රාමීය ජල විදුලිබල<br>යෝජනාමය<br>Electricity -<br>from rural<br>hydro power project | භූමි තෙල්<br>Kerosene | සූර්ය බල ශක්තිය<br>Solar power | ජීව වායුව<br>Bio gas | වෙනත්<br>Other |
| කොළඹ<br>Colombo  | 66,174                                    | 63,183  | 76  | 2,806                 | 17                             | 4                    | 88             |
| කොළොන්නාව<br>Kolonnawa   | 44,721                                    | 43,457  | 52  | 1,093                 | 22                             | 2                    | 95             |
| කඩුවෙල<br>Kaduwela   | 64,514                                    | 63,439  | 67  | 956                   | 13                             | 1                    | 38             |
| හෝමාගම<br>Homagama   | 60,928                                    | 59,755  | 144   | 978                   | 12                             | 3                    | 36             |
| හංවැල්ල<br>Hanwella  | 28,372                                    | 26,654  | 0   | 1,666                 | 15                             | 6                    | 31             |
| පාදුක්ක<br>Padukka   | 17,031                                    | 16,234  | 16  | 755                   | 16                             | 1                    | 9              |
| මහරගම<br>Maharagama  | 49,380                                    | 48,936  | 41  | 361                   | 6                              | 2                    | 34             |
| ශ්‍රී ජ'පුර කෝට්ටේ<br>Sri J'pura Kotte                               | 26,287                                    | 25,927  | 0   | 323                   | 13                             | 5                    | 19             |
| තිම්බිරිගස්සාය<br>Thimbirigasyaya                                    | 52,523                                    | 51,371  | 179   | 905                   | 6                              | 10                   | 52             |
| දෙහිවල/ Dehiwala   | 22,118                                    | 21,917  | 76  | 119                   | 1                              | 0                    | 5              |
| රත්මලාන<br>Rathmalana  | 24,155                                    | 23,708  | 53  | 378                   | 2                              | 5                    | 9              |
| මොරටුව<br>Moratuwa   | 40,152                                    | 39,355  | 151   | 581                   | 13                             | 2                    | 50             |
| කැස්බෑව/ Kesbewa   | 62,400                                    | 61,848  | 49  | 449                   | 14                             | 3                    | 37             |

මූලාශ්‍රය - ජන ලේඛන හා සංඛ්‍යා ලේඛන දෙපාර්තමේන්තුව -2012

### 3.1.3 කළුතර දිස්ත්‍රික්කය

| ප්‍රදේශීය ලේකම්<br>කොට්ඨාශය<br>Divisional<br>Secretary's<br>Division | ගෘහ කාණ්ඩ සංඛ්‍යාව<br>Number of household | ආලෝකය ලබාගන්නා ප්‍රධාන මාර්ගය<br>Principal type of light                   |  |                       |                                |                      |                |
|--|---|--|--|-----------------------|--------------------------------|----------------------|----------------|
|  |   | විදුලිය<br>Electricity   |  | අනෙකුත්<br>Other      |                                |                      |                |
|  |   | විදුලිය - ජාතික විදුලිබල<br>ජාලය<br>Electricity -<br>from National<br>Grid | විදුලිය - ග්‍රාමීය ජල විදුලිබල<br>යෝජනාමය<br>Electricity - from rural<br>hydro power project | භූමි තෙල්<br>Kerosene | සූර්ය බල ශක්තිය<br>Solar power | ජීව වායුව<br>Bio gas | වෙනත්<br>Other |
| පානදුර<br>Panadura   | 43923                                     | 43262  | 0  | 628                   | 6                              | 0                    | 27             |
| බණ්ඩාරගම<br>Bandaragama  | 26827                                     | 26117  | 42   | 622                   | 1                              | 1                    | 44             |
| හොරණ Horana  | 29479                                     | 28015  | 139  | 1285                  | 15                             | 1                    | 24             |
| ඉංගිරිය Ingiriya   | 13721                                     | 12521  | 96   | 1083                  | 13                             | 3                    | 5              |
| බුලත්සිංහල<br>Bulathsinhala  | 17019                                     | 14468  | 212  | 2211                  | 98                             | 6                    | 24             |
| මදුරාවල<br>Madurawala  | 8996                                      | 8304   | 34   | 597                   | 56                             | 0                    | 5              |
| මිලිනිය<br>Millaniya   | 13406                                     | 12489  | 77   | 831                   | 5                              | 1                    | 3              |
| කළුතර Kalutara   | 38313                                     | 37235  | 0  | 1032                  | 12                             | 4                    | 30             |
| බෙරුවල<br>Beruwala   | 35597                                     | 33740  | 88   | 1642                  | 5                              | 3                    | 119            |
| දොඩන්ගොඩ<br>Dodangoda  | 16269                                     | 14830  | 287  | 1123                  | 6                              | 0                    | 23             |
| මතුගම<br>Mathugama   | 20419                                     | 18820  | 95   | 1485                  | 4                              | 1                    | 14             |
| අගලවත්ත<br>Agalawatta  | 9573                                      | 8750   | 57   | 707                   | 51                             | 2                    | 6              |
| පාලින්දනුවර<br>Palindanuwara   | 12365                                     | 9912   | 153  | 1990                  | 267                            | 13                   | 30             |
| වලල්ලාවිට<br>Walallavita   | 14495                                     | 12612  | 136  | 1617                  | 118                            | 1                    | 11             |

මූලාශ්‍රය - ජන ලේඛන හා සංඛ්‍යා ලේඛන දෙපාර්තමේන්තුව - 2012

**\*විදුලි බල ප්‍රවේශය ප්‍රාදේශීය ලේකම් කොට්ඨාසවල පදිංචි මුළු නිවාස ඒකකවල ප්‍රතිශතයක් ලෙස - 2012**

| ගම්පහ දිස්ත්‍රික්කය  |      | කොළඹ දිස්ත්‍රික්කය      |      | කළුතර දිස්ත්‍රික්කය  |             |
|----------------------|------|-------------------------|------|----------------------|-------------|
| ප්‍රා.ලේකම් කොට්ඨාසය | %    | ප්‍රා.ලේකම් කොට්ඨාසය    | %    | ප්‍රා.ලේකම් කොට්ඨාසය | %           |
| දිවුලපිටිය           | 92.7 | හංවැල්ල                 | 94.1 | පාලින්දනුවර          | 83.9        |
| මීරිගම               | 93.7 | පාදුක්ක                 | 95.6 | බුලත්සිංහල           | 87.0        |
| දොම්පේ               | 94.4 | කොළඹ                    | 95.8 | වලල්ලාවිට            | 88.8        |
| මිනුවන්ගොඩ           | 96.7 | කොළොන්නාව               | 97.6 | ඉංගිරිය              | 92.1        |
| අත්තනගල්ල            | 96.7 | තිඹිරිගස්සාය            | 98.3 | අගලවත්ත              | 92.6        |
| කටාන                 | 97.0 | හෝමාගම                  | 98.4 | මතුගම                | 92.7        |
| වත්තල                | 97.1 | රත්මලාන                 | 98.4 | දොඩන්ගොඩ             | 93.1        |
| මහර                  | 97.3 | කඩුවෙල                  | 98.5 | මදුරාවල              | 93.4        |
| මීගමුව               | 97.4 | මොරටුව                  | 98.6 | මිල්ලනිය             | 93.8        |
| කැලණිය               | 98.0 | ශ්‍රී ජයවර්ධනපුර කෝට්ටේ | 98.8 | බේරුවල               | 95.4        |
| බියගම                | 98.2 | මහරගම                   | 99.3 | හොරණ                 | 95.6        |
| ගම්පහ                | 98.3 | කැස්බෑව                 | 99.3 | කළුතර                | 97.3        |
| ජා ඇල                | 98.4 | දෙහිවල                  | 99.5 | බණ්ඩාරගම             | 97.7        |
|                      |      |                         |      | <b>පානදුර</b>        | <b>98.6</b> |

\* ජාතික විදුලිබල ජාලය , ග්‍රාමීය ජල විදුලිබලය, සූර්ය බල ශක්තිය, ජීව වායුව හා වෙනත්

ගම්පහ දිස්ත්‍රික්කයේ අධ්‍යාපන කලාප හා ඒ යටතේ ඇති ප්‍රාදේශීය  
ලේකම් කොට්ඨාශ අනුව පාසැල් සංඛ්‍යාව 2010

| අධ්‍යාපන කලාපය | අධ්‍යාපන කොට්ඨාශය | ප්‍රා.ලේ.කොට්ඨාශය | පාසැල් සංඛ්‍යාව |
|----------------|-------------------|-------------------|-----------------|
| ගම්පහ          | ගම්පහ             | ගම්පහ             | 49              |
|                | අත්තනගල්ල         | අත්තනගල්ල         | 47              |
|                | දොම්පේ            | දොම්පේ            | 48              |
| මිනුවන්ගොඩ     | මීරිගම            | මීරිගම            | 55              |
|                | මිනුවන්ගොඩ        | මිනුවන්ගොඩ        | 51              |
|                | දිවුලපිටිය        | දිවුලපිටිය        | 54              |
| මීගමුව         | කටාන              | කටාන              | 43              |
|                | මීගමුව            | මීගමුව            | 32              |
|                | ජා ඇල             | ජා ඇල/වත්තල       | 41              |
| කැලණිය         | මහර               | මහර               |                 |
|                | බියගම             | බියගම             | 25              |
|                | කැලණිය            | කැලණිය            | 25              |
|                | වත්තල             | වත්තල             | 21              |
| <b>එකතුව</b>   |                   |                   | <b>534</b>      |

මූලාශ්‍රය - ජන ලේඛන හා සංඛ්‍යා ලේඛන දෙපාර්තමේන්තුව 2010

**කොළඹ දිස්ත්‍රික්කයේ අධ්‍යාපන කලාප හා ඒ යටතේ ඇති ප්‍රාදේශීය  
ලේකම් කොට්ඨාශ අනුව පාසැල් සංඛ්‍යාව 2010**

| අධ්‍යාපන කලාපය          | අධ්‍යාපන කොට්ඨාශය | ප්‍රා.ලේ.කොට්ඨාශය       | පාසැල් සංඛ්‍යාව |
|-------------------------|-------------------|-------------------------|-----------------|
| කොළඹ                    | බොරැල්ල           | තිඹිරිගස්සාය            | 24              |
|                         | කොළඹ මධ්‍යම       | කොළඹ                    | 41              |
|                         | කොළඹ උතුර         | කොළඹ                    | 28              |
|                         | කොළඹ දකුණ         | තිඹිරිගස්සාය            | 32              |
| හෝමාගම                  | හංවැල්ල           | හංවැල්ල                 | 36              |
|                         | හෝමාගම            | හෝමාගම                  | 35              |
|                         | හෝමාගම            | පාදුක්ක                 | 2               |
|                         | පාදුක්ක           | පාදුක්ක                 | 22              |
| පිළියන්දල               | දෙහිවල            | දෙහිවල                  | 18              |
|                         | දෙහිවල            | රත්මලාන                 | 16              |
|                         | කැස්බෑව           | කැස්බෑව                 | 27              |
|                         | මොරටුව            | මොරටුව                  | 31              |
| ශ්‍රී ජයවර්ධනපුර කෝට්ටේ | කඩුවෙල            | කඩුවෙල                  | 32              |
|                         | කොලොන්නාව         | කොලොන්නාව               | 19              |
|                         | මහරගම             | කැස්බෑව                 | 1               |
|                         | මහරගම             | මහරගම                   | 21              |
|                         | නුගේගොඩ           | ශ්‍රී ජයවර්ධනපුර කෝට්ටේ | 18              |
| <b>එකතුව</b>            |                   |                         | <b>403</b>      |

මූලාශ්‍රය - ජන ලේඛන හා සංඛ්‍යා ලේඛන දෙපාර්තමේන්තුව 2010



**කළුතර දිස්ත්‍රික්කයේ අධ්‍යාපන කලාප හා ඒ යටතේ ඇති ප්‍රාදේශීය  
ලේකම් කොට්ඨාශ අනුව පාසැල් සංඛ්‍යාව 2010**

| අධ්‍යාපන කලාපය | අධ්‍යාපන කොට්ඨාශය | ප්‍රා.ලේ.කොට්ඨාශය | පාසැල් සංඛ්‍යාව |
|----------------|-------------------|-------------------|-----------------|
| කළුතර          | කළුතර             | කළුතර             | 35              |
|                | බේරුවල            | බේරුවල            | 45              |
|                | පානදුර            | පානදුර            | 42              |
|                | දොඩන්ගොඩ          | දොඩන්ගොඩ          | 24              |
| මතුගම          | මතුගම             | මතුගම             | 41              |
|                | අගලවත්ත 1         | අගලවත්ත 1         | 31              |
|                | අගලවත්ත 11        | අගලවත්ත 11        | 26              |
|                | වලල්ලාවිට         | වලල්ලාවිට         | 31              |
| හොරණ           | බණ්ඩාරගම          | බණ්ඩාරගම          | 36              |
|                | හොරණ              | හොරණ              | 49              |
|                | බුලත්සිංහල        | මදුරාවල           | 41              |
| <b>එකතුව</b>   |                   |                   | <b>401</b>      |

මූලාශ්‍රය ජන ලේඛන හා සංඛ්‍යා ලේඛන දෙපාර්තමේන්තුව-2010

#### 4.1.1 No. of Central Government & Provincial schools – 2011

| District | National | Provincial | No. of functioning schools | No. of closed schools | Total |
|----------|----------|------------|----------------------------|-----------------------|-------|
| Colombo  | 36       | 367        | 403                        |                       | 403   |
| Gampaha  | 17       | 514        | 531                        | 6                     | 537   |
| Kalutara | 18       | 381        | 399                        | 18                    | 417   |
| Total    | 71       | 1262       | 1,333                      | 24                    | 1,357 |

#### 4.1.2 No. of schools by local government area -2011

| District | Urban             |              | Rural            | Total |
|----------|-------------------|--------------|------------------|-------|
|          | Municipal council | Town council | Pradeshiya sabha |       |
| Colombo  | 237               | 62           | 104              | 403   |
| Gampaha  | 45                | 35           | 451              | 531   |
| Kalutara | 1                 | 43           | 355              | 399   |
| Total    | 283               | 140          | 910              | 1333  |

#### 4.1.3 No. Of Government schools by Ethnicity -2011

| District | Sinhala | Tamil | Muslim | Total |
|----------|---------|-------|--------|-------|
| Colombo  | 352     | 31    | 20     | 403   |
| Gampaha  | 508     | 4     | 19     | 531   |
| Kalutara | 342     | 37    | 20     | 399   |
| Total    | 1202    | 72    | 59     | 1333  |

#### 4.1.4 No. of Government Schools by Medium -2011

| District | Sinhala | Tamil | Sinhala & Tamil | Sinhala & English | Tamil & English | Sinhala Tamil & English | Total |
|----------|---------|-------|-----------------|-------------------|-----------------|-------------------------|-------|
| Colombo  | 289     | 36    | 12              | 54                | 5               | 7                       | 403   |
| Gampaha  | 469     | 20    |                 | 37                | 2               | 3                       | 531   |
| Kalutara | 321     | 51    | 1               | 18                | 4               | 4                       | 399   |
| Total    | 1079    | 107   | 13              | 109               | 11              | 14                      | 1333  |

Source-Ministry of Education-2011

#### 4.1.5 No. of Government Schools by Gender – 2011

| District  | Boys | Girls | Mixed | Girls with A/L or primary boys | Boys with A/L or primary girls | Total |
|-----------|------|-------|-------|--------------------------------|--------------------------------|-------|
| Colombo   | 37   | 56    | 309   |                                | 1                              | 403   |
| Gampaha   | 10   | 20    | 501   |                                |                                | 531   |
| Kaluthara | 6    | 12    | 379   | 2                              |                                | 399   |
| Total     | 53   | 88    | 1189  | 2                              | 1                              | 1333  |

#### 4.1.6 Classification of schools by Difficulty Level-2011

| District | Very congenial | Congenial | Not congenial | Difficult | Very Difficult | Total |
|----------|----------------|-----------|---------------|-----------|----------------|-------|
| Colombo  | 91             | 179       | 119           | 14        | 0              | 403   |
| Gampaha  | 106            | 254       | 163           | 8         | 0              | 531   |
| Kalutara | 58             | 151       | 135           | 49        | 6              | 399   |
| Total    | 255            | 584       | 417           | 71        | 6              | 1333  |

#### 4.1.7 Classification of schools by size of pupil population – 2011

| District | 1-50 | 51-100 | 101-200 | 201-500 | 501-1000 | 1001-1500 | 1501-2000 | 2001-2500 | 2501-3000 | 3001-3500 | 3501-5000 | over 5000 | Total |
|----------|------|--------|---------|---------|----------|-----------|-----------|-----------|-----------|-----------|-----------|-----------|-------|
| Colombo  | 19   | 21     | 57      | 118     | 71       | 41        | 24        | 11        | 15        | 13        | 8         | 5         | 403   |
| Gampaha  | 26   | 42     | 93      | 157     | 110      | 45        | 22        | 15        | 8         | 6         | 7         |           | 531   |
| Kalutara | 49   | 65     | 76      | 94      | 50       | 28        | 13        | 9         | 5         | 2         | 8         |           | 399   |
| Total    | 94   | 128    | 226     | 369     | 231      | 114       | 59        | 35        | 28        | 21        | 23        | 5         | 1333  |

#### 4.1.8 No.Of schools by Grade span – 2011

| District  | Grade '1-5 only | Grade '1-8 only | Grade '1-11 only | Grade '1-13 only | Grade '6-11 only | Grade '6-13 only | Total |
|-----------|-----------------|-----------------|------------------|------------------|------------------|------------------|-------|
| Colombo   | 77              | 3               | 170              | 133              | 3                | 17               | 403   |
| Gampaha   | 134             | 4               | 220              | 120              | 7                | 46               | 531   |
| Kaluthara | 88              | 12              | 187              | 100              | 1                | 11               | 399   |
| Total     | 299             | 19              | 577              | 353              | 11               | 74               | 1333  |

Source-Ministry of Education-2011

#### 4.1.9 No. Of Government schools with G.C.E.(A/L) Science Stream – 2011

| District  | Bio Science | Physical Science | Bio & Physical | Without science stream | Total |
|-----------|-------------|------------------|----------------|------------------------|-------|
| Colombo   | 0           | 0                | 68             | 335                    | 403   |
| Gampaha   | 1           | 0                | 52             | 478                    | 531   |
| Kaluthara | 2           | 0                | 38             | 359                    | 399   |
| Total     | 3           | 0                | 158            | 1172                   | 1333  |

#### 4.1.10 Primary Students - 2011 (in Govt. Schools)

| District  | Grades 1 - 5 (with special education) |        |        |              |        |       |
|-----------|---------------------------------------|--------|--------|--------------|--------|-------|
|           | Sinhala Medium                        |        |        | Tamil Medium |        |       |
|           | Male                                  | Female | Total  | Male         | Female | Total |
| Colombo   | 67469                                 | 64602  | 132071 | 7410         | 7540   | 14950 |
| Gampaha   | 72099                                 | 71039  | 143138 | 3654         | 3690   | 7344  |
| Kaluthara | 41846                                 | 39417  | 81263  | 6079         | 6345   | 12424 |
| Total     | 181414                                | 175058 | 356472 | 17143        | 17575  | 34718 |

#### 4.1.11 Lower Secondary (6-9) Students - 2011 (in Govt. Schools)

| District  | Sinhala Medium |        |        | Bilingual (Sinhala & English) |        |       | Tamil Medium |        |       | Bilingual (Tamil & English) |        |       |
|-----------|----------------|--------|--------|-------------------------------|--------|-------|--------------|--------|-------|-----------------------------|--------|-------|
|           | Male           | Female | Total  | Male                          | Female | Total | Male         | Female | Total | Male                        | Female | Total |
| Colombo   | 49445          | 46424  | 95869  | 3292                          | 3297   | 6589  | 6194         | 5764   | 11958 | 230                         | 343    | 573   |
| Gampaha   | 49503          | 49798  | 99301  | 992                           | 1576   | 2568  | 2543         | 2688   | 5231  | 87                          | 135    | 222   |
| Kaluthara | 28407          | 27439  | 55846  | 425                           | 535    | 960   | 4303         | 4411   | 8714  | 68                          | 109    | 177   |
| Total     | 127355         | 123661 | 251016 | 4709                          | 5408   | 10117 | 13040        | 12863  | 25903 | 385                         | 587    | 972   |

Source-Ministry of Education-2011

#### 4.1.12 Advanced Level (Grades 12-13) Students - 2011(in National Schools)

| District  | Sinhala Medium |        |       | English Medium<br>(Students with<br>Primary<br>education in<br>Sinhala) |        |       | Tamil Medium |        |       | English<br>Medium<br>(Students with<br>Primary<br>education in<br>Tamil) |        |       |
|-----------|----------------|--------|-------|---|--------|-------|--------------|--------|-------|--|--------|-------|
|           | Male           | Female | Total | Male  | Female | Total | Male         | Female | Total | Male   | Female | Total |
| Colombo   | 6257           | 4050   | 10307 | 945   | 805    | 1750  | 450          | 172    | 622   | 136  | 44     | 180   |
| Gampaha   | 2875           | 2476   | 5351  | 108   | 151    | 259   | 9            | 32     | 41    | 0  | 0      | 0     |
| Kaluthara | 2385           | 2402   | 4787  | 22  | 32     | 54    | 15           | 39     | 54    | 0  | 0      | 0     |
| Total     | 11517          | 8928   | 20445 | 1075  | 988    | 2063  | 474          | 243    | 717   | 136  | 44     | 180   |

#### 4.1.13 Teachers in Government Schools by Functional Grade & Qualification Category, - 2011

| District  | Schools by Functional Grade |       |        |        |       | Schools by Qualification Category |         |           |                  |       |
|-----------|-----------------------------|-------|--------|--------|-------|-----------------------------------|---------|-----------|------------------|-------|
|           | IAB                         | IC    | Type 2 | Type 3 | Total | Graduates                         | Trained | Untrained | Teacher trainees | Total |
| Colombo   | 7515                        | 3662  | 3677   | 1090   | 15944 | 7700                              | 8074    | 142       | 28               | 15944 |
| Gampaha   | 4683                        | 4529  | 4245   | 1816   | 15273 | 6821                              | 8323    | 100       | 29               | 15273 |
| Kaluthara | 3566                        | 2734  | 3115   | 719    | 10134 | 4379                              | 5559    | 186       | 10               | 10134 |
| Total     | 15764                       | 10925 | 11037  | 3625   | 41351 | 18900                             | 21956   | 428       | 67               | 41351 |

Source-Ministry of Education-2011

#### 4.1.14 Schools by Number of Teachers 2011

| District | Only Seconded teachers |              |                            | 1 teacher      |              |                            | 2 teachers     |              |                            | 3 to 9 teachers |              |                            | 10 to 25 teachers |              |                            | 26 to 50 teachers |              |                            | 51 to 100 teachers |              |                            | 101 teachers & above |              |                            |
|----------|------------------------|--------------|----------------------------|----------------|--------------|----------------------------|----------------|--------------|----------------------------|-----------------|--------------|----------------------------|-------------------|--------------|----------------------------|-------------------|--------------|----------------------------|--------------------|--------------|----------------------------|----------------------|--------------|----------------------------|
|          | Sinhala Medium         | Tamil Medium | Sinhala & Tamil Both Media | Sinhala Medium | Tamil Medium | Sinhala & Tamil Both Media | Sinhala Medium | Tamil Medium | Sinhala & Tamil Both Media | Sinhala Medium  | Tamil Medium | Sinhala & Tamil Both Media | Sinhala Medium    | Tamil Medium | Sinhala & Tamil Both Media | Sinhala Medium    | Tamil Medium | Sinhala & Tamil Both Media | Sinhala Medium     | Tamil Medium | Sinhala & Tamil Both Media | Sinhala Medium       | Tamil Medium | Sinhala & Tamil Both Media |
| Colombo  | 0                      |              | 0                          |                |              | 0                          | 0              |              |                            | 37              |              |                            | 151               |              |                            | 73                |              |                            | 55                 |              |                            | 27                   |              |                            |
| Gampaha  | 0                      |              | 0                          |                |              | 0                          | 2              |              |                            | 79              |              |                            | 244               |              |                            | 111               |              |                            | 54                 |              |                            | 16                   |              |                            |
| Kalutara | 0                      |              | 0                          |                |              | 0                          | 2              |              |                            | 69              |              |                            | 172               |              |                            | 54                |              |                            | 31                 |              |                            | 11                   |              |                            |
| Total    | 0                      |              | 0                          |                |              | 0                          | 4              |              |                            | 185             |              |                            | 567               |              |                            | 238               |              |                            | 140                |              |                            | 54                   |              |                            |

Source-Ministry of Education-2011

#### 4.1.15 Teachers in Government schools by Nature of work- 2011

| District  | Primary | Secondary | Advanced level | Special Education | IT  | Supervision |            |             | Guidance | Library | Physical Education | Administration | Master teachers ( Part time) | Master teachers (Full time) | Seconded to another school | Released to a office | On study leave | Uncase go-rized | Total |
|-----------|---------|-----------|----------------|-------------------|-----|-------------|------------|-------------|----------|---------|--------------------|----------------|------------------------------|-----------------------------|----------------------------|----------------------|----------------|-----------------|-------|
|           |         |           |                |                   |     | Grade 1_5   | Grade 6_11 | Grade 12_13 |          |         |                    |                |                              |                             |                            |                      |                |                 |       |
| Colombo   | 4676    | 7595      | 2096           | 42                | 58  | 97          | 72         | 30          | 56       | 117     | 78                 | 654            | 7                            | 153                         | 12                         | 146                  | 31             | 24              | 15944 |
| Gampaha   | 5007    | 7046      | 1688           | 46                | 22  | 56          | 67         | 15          | 53       | 128     | 83                 | 655            | 6                            | 149                         | 70                         | 139                  | 21             | 22              | 15273 |
| Kaluthara | 3259    | 4623      | 1121           | 47                | 32  | 39          | 38         | 19          | 28       | 66      | 73                 | 465            | 1                            | 132                         | 58                         | 96                   | 21             | 16              | 10134 |
| Total     | 12942   | 19264     | 4905           | 135               | 112 | 192         | 177        | 64          | 137      | 311     | 234                | 1774           | 14                           | 434                         | 140                        | 381                  | 73             | 62              | 41351 |

Source-Ministry of Education-2011

#### 4.1.16 Teachers in Government schools by Professional Qualification, 2011

| District | Ph.D.Ed | MPhil.Ed | M.Ed | MA in Ed | Dip in Ed. | M.Sc in Edu.Mgt | Post Gra.Dip.in Edu.Mgt | Post Gra.Dip. In English (Second lang.) | B.Ed | Dip. in English (Second lang.) | Diploma in Teacher Librarian | Certificate in teacher librarian | Post Graduate dip. In Library science | M.Sc in Teacher Librarian | Diploma in Agriculture | Teacher training certificate -inservice | Teacher training certificate - distance | National diploma in teaching | Not Professionally qualified | Total |
|----------|---------|----------|------|----------|------------|-----------------|-------------------------|---|------|--------------------------------|------------------------------|----------------------------------|---------------------------------------|---------------------------|------------------------|---|---|------------------------------|------------------------------|-------|
| Colombo  | 1       | 11       | 167  | 101      | 4150       | 7               | 109                     | 65                                      | 415  | 87                             | 10                           | 13                               | 14                                    | 6                         | 72                     | 4700                                    | 1800                                    | 1480                         | 2736                         | 15944 |
| Gampaha  | 0       | 9        | 104  | 67       | 3542       | 12              | 106                     | 43                                      | 272  | 45                             | 6                            | 6                                | 3                                     | 10                        | 58                     | 4264                                    | 2247                                    | 1721                         | 2758                         | 15273 |
| Kalutara | 0       | 4        | 54   | 64       | 2303       | 3               | 63                      | 43                                      | 252  | 32                             | 2                            | 5                                | 2                                     | 2                         | 51                     | 2574                                    | 1529                                    | 1347                         | 1804                         | 10134 |
| Total    | 1       | 24       | 325  | 232      | 9995       | 22              | 278                     | 151                                     | 939  | 164                            | 18                           | 24                               | 19                                    | 18                        | 181                    | 11538                                   | 5576                                    | 4548                         | 7298                         | 41351 |

Source-Ministry of Education-2011



#### 4.1.17 Teachers in Government schools by Educational qualification, 2011

| District | Less than G.C.E.(O/L) | G.C.E. O/L | G.C.E. A/L | B.A/B.Sc/B.Ed | MA/M.Sc/M.Ed | M.Phil | Ph.D. | Total |
|----------|-----------------------|------------|------------|---------------|--------------|--------|-------|-------|
| Colombo  | 0                     | 1104       | 6265       | 8090          | 462          | 21     | 2     | 15944 |
| Gampaha  | 0                     | 1006       | 6753       | 7130          | 368          | 16     | 0     | 15273 |
| Kalutara | 0                     | 749        | 4533       | 4666          | 180          | 6      | 0     | 10134 |
| Total    | 0                     | 2859       | 17551      | 19886         | 1010         | 43     | 2     | 41351 |

#### 4.1.18 Teachers in Government schools by age, 2011

| District | Age group (Years) |       |       |       |       |       |       |     | Total |
|----------|-------------------|-------|-------|-------|-------|-------|-------|-----|-------|
|          | Less than 21      | 21-30 | 31-40 | 41-50 | 51-55 | 56-57 | 58-60 | >60 |       |
| Colombo  | 0                 | 764   | 4099  | 6235  | 2775  | 1074  | 994   | 3   | 15944 |
| Gampaha  | 0                 | 689   | 4246  | 6097  | 2476  | 902   | 863   | 0   | 15273 |
| Kalutara | 0                 | 656   | 2860  | 3812  | 1650  | 564   | 592   | 0   | 10134 |
| Total    | 0                 | 2109  | 11205 | 16144 | 6901  | 2540  | 2449  | 3   | 41351 |

#### 4.1.19 Teachers in Government Schools by Present Post -2011

| District  | Principal | Acting Principal | Deputy Principal | Asst. Principal | Sectional Heads /Subject Heads |               |                | Teachers | Full time released | Total |
|-----------|-----------|------------------|------------------|-----------------|--------------------------------|---------------|----------------|----------|--------------------|-------|
|           |           |                  |                  |                 | Grades (1-5)                   | Grades (6-11) | Grades (12-13) |          |                    |       |
| Colombo   | 304       | 92               | 369              | 253             | 72                             | 46            | 25             | 14609    | 174                | 15944 |
| Gampaha   | 387       | 137              | 373              | 132             | 30                             | 42            | 10             | 14012    | 150                | 15273 |
| Kaluthara | 276       | 124              | 223              | 84              | 22                             | 22            | 12             | 9259     | 112                | 10134 |
| Total     | 967       | 353              | 965              | 469             | 124                            | 110           | 47             | 37880    | 436                | 41351 |

Source-Ministry of Education-2011

#### 4.1.20 Teachers in Government schools by Medium of instruction and Gender- 2011

| District | Sinhala medium |        |       | Tamil medium |        |       | English medium |        |       | Total |        |       |
|----------|----------------|--------|-------|--------------|--------|-------|----------------|--------|-------|-------|--------|-------|
|          | Male           | Female | Total | Male         | Female | Total | Male           | Female | Total | Male  | Female | Total |
| Colombo  | 2500           | 11286  | 13786 | 360          | 1520   | 1880  | 28             | 250    | 278   | 2888  | 13056  | 15944 |
| Gampaha  | 2806           | 11487  | 14293 | 195          | 596    | 791   | 16             | 173    | 189   | 3017  | 12256  | 15273 |
| Kalutara | 1795           | 7141   | 8936  | 222          | 842    | 1064  | 16             | 118    | 134   | 2033  | 8101   | 10134 |
| Total    | 7101           | 29914  | 37015 | 777          | 2958   | 3735  | 60             | 541    | 601   | 7938  | 33413  | 41351 |

#### 4.1.21 Teachers in Government schools by Service, 2011

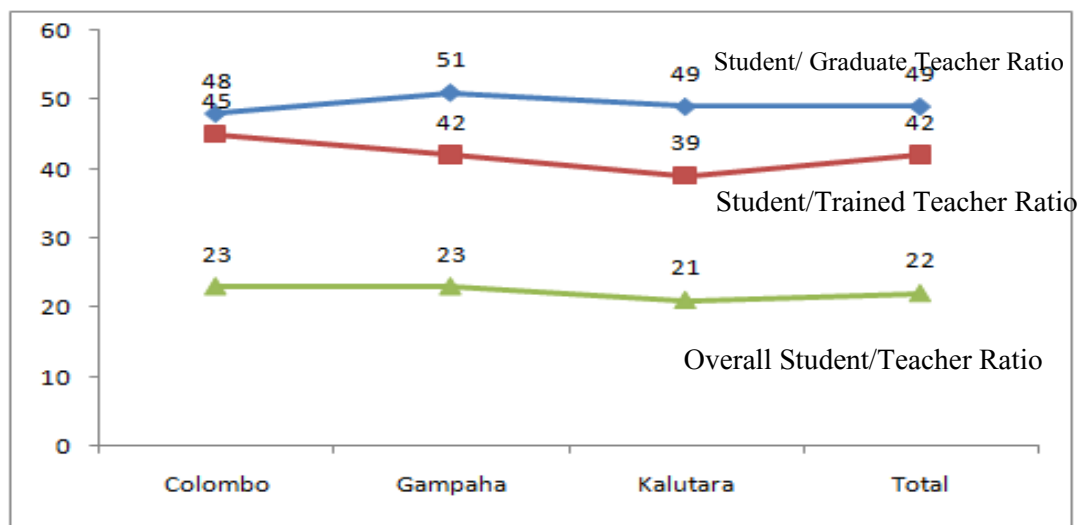
| District  | SLEAS I | SLEAS II | SLEAS III | SLPS I | SLPS 2_I | SLPS 2_II | SLPS 3 | SLTS I | SLTS 2_I | SLTS 2_II | SLTS 3_I | SLTS 3_II | Not absorbed to SLTS | Total |
|-----------|---------|----------|-----------|--------|----------|-----------|--------|--------|----------|-----------|----------|-----------|----------------------|-------|
| Colombo   | 14      | 13       | 61        | 134    | 112      | 174       | 139    | 4468   | 2723     | 4298      | 3597     | 172       | 39                   | 15944 |
| Gampaha   | 3       | 5        | 26        | 155    | 150      | 129       | 117    | 4467   | 2966     | 3624      | 3464     | 137       | 30                   | 15273 |
| Kaluthara | 3       | 2        | 20        | 84     | 78       | 118       | 94     | 2603   | 1924     | 2564      | 2404     | 225       | 15                   | 10134 |
| Total     | 20      | 20       | 107       | 373    | 340      | 421       | 350    | 11538  | 7613     | 10486     | 9465     | 534       | 84                   | 41351 |

#### 4.1.22 Gross Student Teacher Ratio by category of teacher and district –2011

| Ratio                           | Colombo | Gampaha | Kalutara | Western province |
|---------------------------------|---------|---------|----------|------------------|
| Student/ Graduate Teacher Ratio | 48      | 51      | 49       | 49               |
| Student/Trained Teacher Ratio   | 45      | 42      | 39       | 42               |
| Overall Student/Teacher Ratio   | 23      | 23      | 21       | 22               |

Source-Ministry of Education-2011

### Gross Student Teacher Ratio by category of teacher and district – 2011



### 4.1.23 Gross pupil Teacher Ratio by medium of instruction of the school 2011

| District | Medium of Instruction |            |                 |                   |                 |                          |
|----------|-----------------------|------------|-----------------|-------------------|-----------------|--------------------------|
|          | Sinhala Only          | Tamil Only | Sinhala & Tamil | Sinhala & English | Tamil & English | Sinhala, Tamil & English |
| Colombo  | 21                    | 19         | 20              | 26                | 23              | 27                       |
| Gampaha  | 22                    | 20         |                 | 27                | 24              | 25                       |
| Kalutara | 19                    | 23         | 25              | 26                | 26              | 25                       |
| Total    | 21                    | 21         | 21              | 26                | 24              | 26                       |

### 4.1.24 Gross Student Teacher Ratio by Functional Grade of School and Gender of Students -2011

| District | Functional Grade of school |    |        |        | Gender of students |       |       |
|----------|----------------------------|----|--------|--------|--------------------|-------|-------|
|          | 1AB                        | 1C | Type 2 | Type 3 | Boys               | Girls | Mixed |
| Colombo  | 26                         | 21 | 18     | 25     | 25                 | 25    | 21    |
| Gampaha  | 26                         | 23 | 17     | 25     | 26                 | 28    | 22    |
| Kalutara | 26                         | 23 | 16     | 18     | 27                 | 26    | 20    |
| Total    | 26                         | 22 | 17     | 24     | 26                 | 26    | 21    |

Source-Ministry of Education-2011

#### 4.1.25 Grade One New Admissions by Gender & Medium of Study – 2011

| District | Sinhala Medium |        |        | Tamil Medium |        |       |
|----------|----------------|--------|--------|--------------|--------|-------|
|          | Male           | Female | Total  | Male         | Female | Total |
| Colombo  | 13,123         | 12,837 | 25,960 | 1445         | 1453   | 2898  |
| Gampaha  | 14,348         | 14,100 | 28,448 | 761          | 694    | 1455  |
| Kalutara | 8,528          | 7,959  | 16,487 | 1175         | 1259   | 2434  |
| Total    | 35999          | 34896  | 70895  | 3381         | 3406   | 6787  |

#### 4.1.26 Grade One New Admission by Gender & with ECCE – 2011

| District | Grade 1 new Admissions |        |        | Grade 1 with ECCE |        |        |
|----------|------------------------|--------|--------|-------------------|--------|--------|
|          | Male                   | Female | Total  | Male              | Female | Total  |
| Colombo  | 14,568                 | 14,290 | 28,858 | 14,209            | 14018  | 28,227 |
| Gampaha  | 15,109                 | 14,794 | 29,903 | 14,556            | 14532  | 29,088 |
| Kalutara | 9,703                  | 9,218  | 18,921 | 9337              | 8946   | 18,283 |
| Total    | 39380                  | 38302  | 77682  | 38102             | 37496  | 75598  |

#### 4.1.27 Grade one new Admission by Gender & Functional Grade of School 2011

| District | 1AB   |        | 1C    |        | Type 2 |        | Type 3 |        |
|----------|-------|--------|-------|--------|--------|--------|--------|--------|
|          | Male  | Female | Male  | Female | Male   | Female | Male   | Female |
| Colombo  | 5,332 | 4,946  | 2,803 | 3381   | 3,718  | 3,209  | 2,715  | 2754   |
| Gampaha  | 2,279 | 2,472  | 3,942 | 3970   | 4,059  | 3,692  | 4,829  | 4660   |
| Kalutara | 2,701 | 2,399  | 3320  | 3074   | 2,398  | 2,463  | 1284   | 1282   |
| Total    | 10312 | 9817   | 10065 | 10425  | 10175  | 9364   | 8828   | 8696   |

#### 4.1.28 Private schools, their students and teachers -2011

| District | Private schools |                 | Special education |                 | Students |        | Teachers |        |
|----------|-----------------|-----------------|-------------------|-----------------|----------|--------|----------|--------|
|          | Fee Levying     | Non Fee Levying | Fee Levying       | Non Fee Levying | Male     | Female | Male     | Female |
| Colombo  | 14              | 16              | 4                 | 0               | 25,914   | 36184  | 577      | 2413   |
| Gampaha  | 6               | 3               | 3                 | 0               | 10019    | 10201  | 183      | 661    |
| Kalutara | 3               | 2               | 3                 | 0               | 3193     | 4424   | 87       | 226    |
| Total    | 23              | 21              | 10                | 0               | 39126    | 50809  | 847      | 3300   |

Source-Ministry of Education-2011

#### 4.1.29 Pirivenas, their students and teachers – 2011

| District | Pirivenas |      |               |       | Students |       |       | Teachers |       |       |
|----------|-----------|------|---------------|-------|----------|-------|-------|----------|-------|-------|
|          | Mulika    | Maha | Vidyaya thana | Total | Clergy   | Laity | Total | Clergy   | Laity | Total |
| Colombo  | 32        | 8    | 4             | 44    | 2140     | 1169  | 3309  | 225      | 133   | 358   |
| Gampaha  | 35        | 18   | 2             | 55    | 2680     | 2097  | 4777  | 252      | 221   | 473   |
| Kalutara | 30        | 9    | 8             | 47    | 2513     | 3546  | 6059  | 228      | 268   | 496   |
| Total    | 97        | 35   | 14            | 146   | 7333     | 6812  | 14145 | 705      | 622   | 1327  |

#### 4.1.30 Upper Secondary (10-11) Students - 2011 (in Govt. Schools)

| District  | Sinhala Medium |        |        | Bilingualbn<br>(Sinhala & English) |        |       | Tamil Medium |        |       | Bilingual<br>(Tamil & English) |        |       |
|-----------|----------------|--------|--------|------------------------------------|--------|-------|--------------|--------|-------|--------------------------------|--------|-------|
|           | Male           | Female | Total  | Male                               | Female | Total | Male         | Female | Total | Male                           | Female | Total |
| Colombo   | 23579          | 22327  | 45906  | 1458                               | 1547   | 3005  | 2744         | 2587   | 5331  | 141                            | 228    | 369   |
| Gampaha   | 23028          | 24145  | 47173  | 436                                | 804    | 1240  | 1223         | 1348   | 2571  | 30                             | 73     | 103   |
| Kaluthara | 13179          | 13545  | 26724  | 202                                | 222    | 424   | 1678         | 1693   | 3371  | 27                             | 86     | 113   |
| Total     | 59786          | 60017  | 119803 | 2096                               | 2573   | 4669  | 5645         | 5628   | 11273 | 198                            | 387    | 585   |

## 4.2 Result

### 4.2.1 Performance of School Candidates

#### GCE (O/L) Examination – 2007 – 2010

| Year | Sri Lanka                    |                         |       | Western Province             |                         |       |
|------|------------------------------|-------------------------|-------|------------------------------|-------------------------|-------|
|      | No. sat (5 or more subjects) | Qualified for GCE (A/L) |       | No. Sat (5 or more subjects) | Qualified for GCE (A/L) |       |
|      |                              | No                      | %     |                              | No                      | %     |
| 2007 | 312299                       | 153460                  | 49.14 | 75439                        | 43071                   | 57.09 |
| 2008 | 281371                       | 159860                  | 56.81 | 69253                        | 45618                   | 65.87 |
| 2009 | 310441                       | 150608                  | 48.51 | 74375                        | 42910                   | 57.69 |
| 2010 | 310661                       | 182653                  | 58.79 | 74566                        | 48370                   | 64.87 |

### 4.2.2 Performance of School Candidates –

#### GCE (A/L) Examination – 2007 – 2010

| Year | Sri Lanka                    |                         |       | Western Province             |                         |       |
|------|------------------------------|-------------------------|-------|------------------------------|-------------------------|-------|
|      | No. sat (5 or more subjects) | Qualified for GCE (A/L) |       | No. sat (5 or more subjects) | Qualified for GCE (A/L) |       |
|      |                              | No                      | %     |                              | No                      | %     |
| 2007 | 170145                       | 104479                  | 61.41 | 45965                        | 26843                   | 58.4  |
| 2008 | 179472                       | 112866                  | 62.89 | 47143                        | 27831                   | 59.04 |
| 2009 | 177640                       | 108725                  | 61.21 | 47273                        | 27374                   | 57.91 |
| 2010 | 195043                       | 120281                  | 61.67 | 51821                        | 30668                   | 59.18 |

### 4.2.3 University Admission by Province and District-

#### 2003/2004-2010/2011

| Year      | Western Province | Colombo | Gampaha | Kaluthara |
|-----------|------------------|---------|---------|-----------|
| 2003/2004 | 3707             | 2238    | 877     | 592       |
| 2004/2005 | 3974             | 2350    | 980     | 644       |
| 2005/2006 | 4650             | 2694    | 1124    | 832       |
| 2006/2007 | 4285             | 2496    | 1075    | 714       |
| 2007/2008 | 5157             | 2749    | 1462    | 946       |
| 2008/2009 | 5230             | 2874    | 1454    | 902       |
| 2009/2010 | 5512             | 2861    | 1627    | 1024      |
| 2010/2011 | 5517             | 2874    | 1618    | 1025      |

Source-Ministry of Education-2011

#### 4.2.4 University Admission by Academic Stream And District – 2010/2011

| Academic Stream           | A – Merit<br>B – Other | Colombo | Gampaha | Kaluthara |
|---------------------------|------------------------|---------|---------|-----------|
| Arts                      | A                      | 210     | 305     | 276       |
|                           | B                      | 83      | 26      | 15        |
| Management & Com          | A                      | 486     | 203     | 83        |
|                           | B                      | 295     | 249     | 130       |
| Law                       | A                      | 28      | 8       | 7         |
|                           | B                      | 24      | 20      | 10        |
| Science                   | A                      | 459     | 89      | 105       |
|                           | B                      | 281     | 241     | 124       |
| Medicine                  | A                      | 119     | 27      | 17        |
|                           | B                      | 78      | 66      | 34        |
| Veterinary Science        | A                      | 18      | 0       | 0         |
|                           | B                      | 7       | 6       | 3         |
| Dentistry                 | A                      | 27      | 0       | 0         |
|                           | B                      | 5       | 4       | 2         |
| Agriculture               | A                      | 42      | 20      | 24        |
|                           | B                      | 65      | 57      | 28        |
| Engineering               | A                      | 128     | 24      | 24        |
|                           | B                      | 90      | 78      | 40        |
| Architecture/<br>Quan.Sur | A                      | 42      | 3       | 3         |
|                           | B                      | 25      | 22      | 10        |
| Com.Sc./<br>MIT/IT/ICT    | A                      | 147     | 19      | 16        |
|                           | B                      | 74      | 67      | 29        |
| Other Courses             | A                      | 66      | 22      | 14        |
|                           | B                      | 75      | 62      | 31        |
| Total                     | A                      | 1772    | 720     | 569       |
|                           | B                      | 1102    | 898     | 456       |
| Total Admission           |                        | 2874    | 1618    | 1025      |

#### 4.2.5 University Admission by Province and District-2003/2004-2010/2011

|                  | Year      |           |           |           |           |           |           |           |
|------------------|-----------|-----------|-----------|-----------|-----------|-----------|-----------|-----------|
|                  | 2003/2004 | 2004/2005 | 2005/2006 | 2006/2007 | 2007/2008 | 2008/2009 | 2009/2010 | 2010/2011 |
| Western Province | 3707      | 3974      | 4650      | 4285      | 5157      | 5230      | 5512      | 5517      |
| Colombo          | 2238      | 2350      | 2694      | 2496      | 2749      | 2874      | 2861      | 2874      |
| Gampaha          | 877       | 980       | 1124      | 1075      | 1462      | 1454      | 1627      | 1618      |
| Kalutara         | 592       | 644       | 832       | 714       | 946       | 902       | 1024      | 1025      |

Source-Ministry of Education-2011

### 5.1 විශේෂඥ සේවා සපයන රෝහල්- බස්නාහිර පළාත

| කොළඹ දිස්ත්‍රික්කය  |                             |
|---------------------|-----------------------------|
| 1                   | රිජ්වේ ආර්යා ළමා රෝහල       |
| 2                   | කාසල් කාන්තා රෝහල           |
| 3                   | ද සොයිසා කාන්තා රෝහල        |
| 4                   | වකුගඩු ඒකකය - මාළිඟාවත්ත    |
| 5                   | ජාතික නයන රෝහල - කොළඹ       |
| 6                   | දන්තායතනය - කොළඹ            |
| 7                   | ජාතික මානසික සෞඛ්‍ය ආයතනය   |
| 8                   | පිළිකා රෝහල - මහරගම         |
| ගම්පහ දිස්ත්‍රික්කය |                             |
| 12                  | ළය රෝහල,වැලිසර              |
| 13                  | පුනරුත්ථාපන රෝහල,රාගම       |
| 14                  | පුනරුත්ථාපන රෝහල,හැදල       |
| 15                  | උතුරු කොළඹ ශික්ෂණ රෝහල,රාගම |
| අනෙකුත් පළාත්       |                             |
|                     |                             |
|                     |                             |
|                     |                             |

### 5.2 බස්නාහිර පළාතේ සෞඛ්‍ය සේවාව නියාමනය කරන දර්ශක -2011

| දර්ශකය                              |                          | ජාතික | බස්නාහිර පළාත |
|-------------------------------------|--------------------------|-------|---------------|
| දළ උපන් අනුපාතිකය                   | 2010 ජනගහනය 1000 කට      | 17.6  | 17            |
| දළ මරණ අනුපාතිකය                    | 2010 ජනගහනය 1000 කට      | 6.2   | 6.4           |
| මාතෘ මරණ අනුපාතිකය                  | 2011 සජීවී උපන් 100000කට | 31.13 | 33            |
| ළදරු මරණ අනුපාතිකය                  | 2007 උපන් 1000කට         | 8.5   | 8.2           |
| අඩු උපන් බර සහිත දරුවන්ගේ ප්‍රතිශතය |                          | 17.3  | 11.6          |



### 5.3 බස්නාහිර පළාතේ සෞඛ්‍ය සේවා සපයන ආයතන

|                               | කොළඹ | ගම්පහ | කළුතර | එකතුව |
|-------------------------------|------|-------|-------|-------|
| දිස්ත්‍රික්ක මහා රෝහල්        | -    | 02    | -     | 02    |
| දිස්ත්‍රික් මූලික රෝහල්       |      |       |       |       |
| ඒ කාණ්ඩය                      | 02   | 01    | 02    | 05    |
| බී කාණ්ඩය                     | -    | 02    | 01    | 03    |
| ප්‍රාදේශීය රෝහල්              |      |       |       |       |
| ඒ කාණ්ඩය                      | 01   | 03    | 02    | 06    |
| බී කාණ්ඩය                     | 06   | 01    | 06    | 13    |
| සී කාණ්ඩය                     | 02   | 07    | 05    | 14    |
| මූලික ප්‍රතිකාර ඒකක           | 27   | 44    | 07    | 78    |
| සෞඛ්‍ය වෛද්‍ය නිලධාරී කොට්ඨාශ | 12   | 16    | 11    | 39    |

### 5.4 Public Health Personnel by District 2009

| District  | Medical Officers  |                                     |              | Public Health   |                              |        |                 |            |          |
|-----------|-------------------|-------------------------------------|--------------|-----------------|------------------------------|--------|-----------------|------------|----------|
|           | Curative Services | Administrative /Preventive Services | Health (MOH) | Dental Surgeons | Reg./Assit. Medical Officers | Nurses | Nursing Sisters | Inspectors | Midwives |
| Colombo   | 249               | 41                                  | 3559         | 186             | 138                          | 8935   | 44              | 158        | 469      |
| Gampaha   | 81                | 5                                   | 1126         | 61              | 102                          | 2581   | 7               | 20         | 91       |
| kaluthara | 35                | 8                                   | 542          | 66              | 56                           | 1232   | 30              | 75         | 370      |

Cont.

| District  | Hospital Midwives | Pharmacists | Dispensers | Medical Technologists | Radio graphers | Physiotherapists | ECG Recordists | ECG Recordists | school Dental Therapists |
|-----------|-------------------|-------------|------------|-----------------------|----------------|------------------|----------------|----------------|--------------------------|
| Colombo   | 169               | 285         | 79         | 354                   | 159            | 110              | 77             | 18             | 46                       |
| Gampaha   | 160               | 100         | 66         | 81                    | 34             | 36               | 20             | 4              | 5                        |
| kaluthara | 164               | 47          | 39         | 58                    | 15             | 7                | 10             | 3              | 31                       |

Source- Medical Statistics Unit- Ministry of Healthcare & Nutrition

**6.1 ජාතික හා පළාත් ආයුර්වේද රෝහල් බෙදා හැරීමේ පද්ධතිය -  
බස්නාහිර පළාත**

| රෝහල්                 | බස්නාහිර පළාත | ජාතික |
|-----------------------|---------------|-------|
| පර්යේෂණ රෝහල්         | 0             | 1     |
| ශික්ෂණ රෝහල්          | 0             | 2     |
| මහ රෝහල්              | 0             | 1     |
| විශේෂඥ වෛද්‍ය නිලධාරී | 0             | 4     |
| වෛද්‍ය නිලධාරී        | 132           | 147   |
| හෙදියන්               | 5             | 48    |
| ආයුර්වේද රෝහල්        | 9             | 0     |
| මධ්‍යම බෙහෙත් ශාලා    | 16            | 0     |

**6.2 බස්නාහිර පළාතේ ආයුර්වේද ප්‍රතිකාර සඳහා යොමු වූ බාහිර රෝගීන් 2007-2011**

| දිස්ත්‍රික්කය | ආයුර්වේද ප්‍රතිකාර සඳහා යොමු වූ බාහිර රෝගීන් සංඛ්‍යාව |        |        |        |                       |
|---------------|---|--------|--------|--------|-----------------------|
|               | 2007  | 2008   | 2009   | 2010   | 2011<br>අගෝස්තු දක්වා |
| කොළඹ          | 128357  | 138387 | 143694 | 148846 | 200986                |
| ගම්පහ         | 114831  | 252061 | 254954 | 151584 | 238694                |
| කළුතර         | 121739  | 190723 | 155913 | 102802 | 162632                |
|               |   |        |        |        |                       |

මූලාශ්‍රය - උපාය මාර්ගික සංවර්ධන සැලැස්ම 2012-2016 (බස්නාහිර පළාත)

### 7.1 බස්නාහිර පළාතේ මාර්ග ජාලය

| මාර්ග ශ්‍රේණිය                 | A   | B    | C   | D   | E     |
|--------------------------------|-----|------|-----|-----|-------|
| කි.මී                          | 374 | 1209 | 998 | 924 | 11044 |
| මුළු මාර්ගවල ප්‍රතිශතයක් ලෙස % | 3   | 8    | 7   | 6   | 76    |

A, B - ජාතික C, D - පළාත් සභා E- පළාත් පාලන

මූලාශ්‍රය - ශ්‍රී ලංකා මහ බැංකු වාර්තාව 2011 , පළාත් පාලන අමාත්‍යාංශය (බ.ප)

### 7.2 Road Kilometer age by Province and District 2011

| Province/<br>District | Class A | Class B | Class C | Class D | Class E | Class E1 | Total |
|-----------------------|---------|---------|---------|---------|---------|----------|-------|
| Western               | 374     | 1209    | 998     | 924     | -       | 53       | 3559  |
| Colombo               | 166     | 258     | 211     | 188     | -       | 9        | 832   |
| Gampaha               | 128     | 610     | 370     | 506     | -       | -        | 1614  |
| Kaluthara             | 80      | 341     | 417     | 230     | -       | 44       | 1112  |

Sources: Central Bank of Sri Lanka

### 7.3 පළාත් පාලන ආයතන මාර්ග - බස්නාහිර පළාත

| ආයතනය          | තාර දැමූ මාර්ග කි.මී | කාපටි කි.මී | බොරළු මාර්ග කි.මී | කොන්ක්‍රීට් මාර්ග කි.මී | කොන්ක්‍රීට් කුට්ටි මාර්ග කි.මී |
|----------------|----------------------|-------------|-------------------|-------------------------|--------------------------------|
| මහනගර සභා      | 951.71               | 62.6        | 182.3             | 19.08                   | 2.5                            |
| නගර සභා        | 531.5                | 11.1        | 80.2              | 78.7                    | 15.3                           |
| ප්‍රාදේශීය සභා | 2759.4               | 1.22        | 5934.7            | 488.1                   | 24.2                           |
| මුළු එකතුව     | 4242.61              | 74.92       | 6197.2            | 585.88                  | 42.00                          |

මූලාශ්‍රය ,පළාත් පාලන දෙපාර්තමේන්තුව

### කෘෂි කර්ම අමාත්‍යාංශය හා සබැඳි ආයතන පිළිබඳ විස්තර

| ආයතනය   | ලිපිනය   | දුරකථන අංකය | ෆැක්ස් අංකය |
|---|--|-------------|-------------|
| කෘෂි කර්ම අමාත්‍යාංශය   | තැ.පෙ. 1,<br>පේරාදෙණිය,<br>ශ්‍රී ලංකාව.            | 081-2388331 | 081-2388333 |
| හෙක්ටර් කොබ්බෑකඩුව ගොවි<br>කටයුතු පර්යේෂණ හා පුහුණු<br>කිරීමේ ආයතනය | 114,<br>විජේරාම මාවත,<br>කොළඹ 07.                  | 011-2696743 | 011-2696743 |
| ශ්‍රී ලංකා කෘෂිකාර්මික<br>පර්යේෂණ ප්‍රතිපත්ති සභාව                  | 114/9,<br>විජේරාම මාවත,<br>කොළඹ 07.                | 011-2698001 | 011-2682951 |
| ශ්‍රී ලංකා හදබිම අධිකාරිය   | ගොවි සෙවන මන්දිරය,<br>ගන්නෝරුව,<br>පේරාදෙණිය.      | 081-2388075 | 081-2388132 |
| පසුඅස්වනු තාක්ෂණ ආයතනය  | ජයන්ති මාවත,<br>අනුරාධපුරය.                        | 025-2222344 | 025-2222344 |
| ජාතික ආහාර ප්‍රවර්ධන<br>මණ්ඩලය                                      | 45,<br>කිරිමණ්ඩල මාවත,<br>නාරාහේන්පිට,<br>කොළඹ 05. | 011-2505684 | 011-2561606 |

මූලාශ්‍රය- කෘෂිකර්ම අමාත්‍යාංශය

**ඉඩම් පරිහරණය අනුව බිම් ප්‍රමාණය**  
**Extent of land used**

**8.2**

|   | ඒකකය<br>Unit          | ප්‍රමාණය Extent  |                 |                    |
|---|-----------------------|------------------|-----------------|--------------------|
|   |                       | Gampaha<br>ගම්පහ | Colombo<br>කොළඹ | Kaluthara<br>කළුතර |
| ගොඩබිම්<br>ප්‍රමාණය<br>Land Area                                    | හෙක්ටයාර්<br>Hectares | 134,070          | 68,194          | 158107             |
| අභ්‍යන්තර ජලාශ<br>Internal<br>Reservoir                             | හෙක්ටයාර්<br>Hectares | 4,600            | 1,706           | 2653               |
| මුළු බිම් ප්‍රමාණය<br>Total Land<br>area                            | හෙක්ටයාර්<br>Hectares | 138,670          | 69,900          | 160760             |
| වගා කළ මුළු බිම්<br>ප්‍රමාණය<br>Total Extent of<br>cultivated       | හෙක්ටයාර්<br>Hectares | 42,292           | 28,176          | 89316              |
| වගා නොකළ මුළු<br>බිම් ප්‍රමාණය<br>Total extent of<br>not cultivated | හෙක්ටයාර්<br>Hectares | 94,148           | 39,860          | 55844              |
| වනාන්තර මුළු<br>බිම් ප්‍රමාණය<br>Total Extent of<br>forest          | හෙක්ටයාර්<br>Hectares | 2,230            | 1,863           | 15600              |
| මුළු බිම් ප්‍රමාණය<br>Total   | හෙක්ටයාර්<br>Hectares | 138670           | 69,900          | 160760             |

මූලාශ්‍රය - දිස්ත්‍රික් සංඛ්‍යාලේඛන අංශය, ගම්පහ, කොළඹ, කළුතර

### 8.3 වී නිෂ්පාදනය හා ඉලක්කගත බිම් ප්‍රමාණය - යල 2011

ඉලක්ක (හෙක්)

| දිස්ත්‍රික්කය | කොළඹ | ගම්පහ | කළුතර | උප එකතුව |
|---------------|------|-------|-------|----------|
| මහ වාරි       | 125  | 1470  | 200   | 1795     |
| සුළු වාරි     | 1075 | 3190  | 2800  | 7065     |
| වර්ෂා පෝෂිත   | 2460 | 4000  | 12210 | 18670    |
| එකතුව         | 3660 | 8660  | 15210 | 27530    |

#### 8.3.1 ඉලක්කගත නිෂ්පාදනය

(මෙටො)

| දිස්ත්‍රික්කය | කොළඹ | ගම්පහ | කළුතර | උප එකතුව |
|---------------|------|-------|-------|----------|
| මහ වාරි       | 365  | 4195  | 550   | 5110     |
| සුළු වාරි     | 265  | 8815  | 7520  | 16600    |
| වර්ෂා පෝෂිත   | 605  | 9695  | 29400 | 39700    |
| එකතුව         | 1235 | 22705 | 37470 | 61410    |

### 8.4 වී නිෂ්පාදනය හා ඉලක්කගත බිම් ප්‍රමාණය - මහ 2011

ඉලක්ක (හෙක්)

| දිස්ත්‍රික්කය | කොළඹ | ගම්පහ | කළුතර | උප එකතුව |
|---------------|------|-------|-------|----------|
| මහ වාරි       | 155  | 1955  | 380   | 2530     |
| සුළු වාරි     | 1390 | 43355 | 2500  | 8245     |
| වර්ෂා පෝෂිත   | 4070 | 7600  | 12000 | 23670    |
| එකතුව         | 5615 | 13950 | 14880 | 34445    |

#### 8.4.1 ඉලක්කගත නිෂ්පාදනය (මෙටො)

| දිස්ත්‍රික්කය | කොළඹ | ගම්පහ | කළුතර | උප එකතුව |
|---------------|------|-------|-------|----------|
| මහ වාරි       | 116  | 1727  | 244   | 2087     |
| සුළු වාරි     | 1068 | 3536  | 33310 | 7914     |
| වර්ෂා පෝෂිත   | 3014 | 5637  | 11314 | 19965    |
| එකතුව         | 4198 | 10900 | 14868 | 29966    |

මූලාශ්‍රය- කෘෂිකර්ම අමාත්‍යාංශය - සංඛ්‍යාලේඛණ අංශය  
ජන ලේඛන හා සංඛ්‍යා ලේඛන දෙපාර්තමේන්තුව

### 8.4.3. 2012 වර්ෂයේ වී නිෂ්පාදනය

| නිෂ්පාදනය(මෙ.ටො.) | ගම්පහ | කොළඹ  | කළුතර | පළාත  |
|-------------------|-------|-------|-------|-------|
| ඉලක්කය            | 37157 | 16834 | 44748 | 98738 |
| ප්‍රගතිය          | 29510 | 12589 | 42110 | 84209 |
| ප්‍රතිශතය         | 79%   | 75%   | 94%   | 85%   |

### 8.5 එළවළු වගා ප්‍රගතිය (2010-2012)

| වර්ෂය |                    | 2010 |      | 2011 |     | 2012 |      |
|-------|--------------------|------|------|------|-----|------|------|
|       |                    | මහ   | යල   | මහ   | යල  | මහ   | යල   |
| ගම්පහ | ගෙඩි හා කරල් එළවළු | 371  | 206  | 309  | 130 | 540  | 452  |
|       | කොළ එළවළු          | 109  | 36   | 46   | 131 | 115  | 217  |
|       | අමු මිරිස්         | 53   | 23   | 25   | 84  | 64   | 52   |
| කොළඹ  | ගෙඩි හා කරල් එළවළු | 408  | 298  | 436  | 136 | 488  | 150  |
|       | කොළ එළවළු          | 81   | 69   | 57   | 116 | 60   | 75   |
|       | අමු මිරිස්         | 28   | 19   | 30   | 61  | 39   | 25   |
| කළුතර | ගෙඩි හා කරල් එළවළු | 918  | 746  | 903  | 612 | 914  | 751  |
|       | කොළ එළවළු          | 194  | 137  | 219  | 105 | 244  | 310  |
|       | අමු මිරිස්         | 71   | 47   | 90   | 95  | 84   | 67   |
| පළාත  | ගෙඩි හා කරල් එළවළු | 1697 | 1250 | 1648 | 878 | 1942 | 1353 |
|       | කොළ එළවළු          | 384  | 242  | 322  | 352 | 419  | 602  |
|       | අමු මිරිස්         | 152  | 89   | 145  | 240 | 187  | 144  |

මූලාශ්‍රය බස්නාහිර පළාත් කෘෂි කර්ම දෙපාර්තමේන්තුව

**8.5.1 අතිරේක ආහාර බෝග නිෂ්පාදනය හා ඉලක්කගත බිම් ප්‍රමාණය යල - 2011**

| බෝගය        |               | දිස්ත්‍රික්කය |       |       | එකතුව |
|-------------|---------------|---------------|-------|-------|-------|
|             |               | කොළඹ          | ගම්පහ | කළුතර |       |
| මාළු මිරිස් | බිම් ප්‍රමාණය | 7             | 1     | 29    | 37    |
|             | නිෂ්පාදනය     | 42            | 6     | 145   | 193   |
| තක්කාලි     | බිම් ප්‍රමාණය | 1             | 3     |       | 4     |
|             | නිෂ්පාදනය     | 10            | 60    |       | 70    |
| රාබු        | බිම් ප්‍රමාණය | 10            | 24    | 49    | 83    |
|             | නිෂ්පාදනය     | 100           | 240   | 735   | 1075  |
| මෑ කරල්     | බිම් ප්‍රමාණය | 32            | 41    | 102   | 175   |
|             | නිෂ්පාදනය     | 192           | 246   | 612   | 1050  |
| බුඹ්බා මෑ   | බිම් ප්‍රමාණය | 19            | 19    | 48    | 86    |
|             | නිෂ්පාදනය     | 95            | 97    | 288   | 480   |
| බණ්ඩක්කා    | බිම් ප්‍රමාණය | 49            | 53    | 138   | 240   |
|             | නිෂ්පාදනය     | 392           | 422   | 1104  | 1918  |
| වැටකොළ      | බිම් ප්‍රමාණය | 37            | 32    | 85    | 154   |
|             | නිෂ්පාදනය     | 370           | 318   | 1020  | 1708  |
| පතෝල        | බිම් ප්‍රමාණය | 42            | 32    | 74    | 148   |
|             | නිෂ්පාදනය     | 504           | 385   | 740   | 1629  |
| කරවිල       | බිම් ප්‍රමාණය | 33            | 27    | 78    | 138   |
|             | නිෂ්පාදනය     | 231           | 191   | 468   | 890   |
| පිපිඤ්ඤා    | බිම් ප්‍රමාණය | 21            | 8     | 35    | 64    |
|             | නිෂ්පාදනය     | 189           | 73    | 420   | 682   |
| වම්බටු      | බිම් ප්‍රමාණය | 42            | 37    | 112   | 191   |
|             | නිෂ්පාදනය     | 294           | 260   | 1120  | 1974  |
| දඹුල        | බිම් ප්‍රමාණය | 2             | 5     | 28    | 35    |
|             | නිෂ්පාදනය     | 20            | 50    | 280   | 350   |
| කොළ වර්ග    | බිම් ප්‍රමාණය | 28            | 49    |       | 77    |
|             | නිෂ්පාදනය     | 523           | 491   |       | 1014  |
| අල බෝග      | බිම් ප්‍රමාණය |               | 40    | 205   | 245   |
|             | නිෂ්පාදනය     |               | 399   | 2050  | 2449  |
| මඤ්ඤාක්කා   | බිම් ප්‍රමාණය | 90            | 361   | 217   | 668   |
|             | නිෂ්පාදනය     | 981           | 4338  | 4330  | 9649  |
| බතල         | බිම් ප්‍රමාණය | 5             | 12    | 86    | 103   |
|             | නිෂ්පාදනය     | 41            | 236   | 1232  | 1509  |

මූලාශ්‍රය - ජන ලේඛන හා සංඛ්‍යා ලේඛන දෙපාර්තමේන්තුව -2012



### 9.1 Number of Milk collecting centers and Number of Places of Production of value added Mil Products 2008 – 2011

| District  | Number of Collecting Centers |      |      |      | Places of Production of value added Milk Products |      |      |      |
|-----------|------------------------------|------|------|------|---|------|------|------|
|           | 2008                         | 2009 | 2010 | 2011 | 2008  | 2009 | 2010 | 2011 |
| Colombo   | 45                           | 29   | 40   | 41   | 151   | 132  | 136  | 136  |
| Gampaha   | 158                          | 203  | 209  | 208  | 180   | 148  | 160  | 176  |
| Kaluthara | 52                           | 38   | 48   | 45   | 217   | 160  | 152  | 164  |

### 9.2 Number of Livestock Farms - 2011

| District   | No. of Farms Raising  |            |           |               |                |                |                     |                |        |
|------------|-----------------------|------------|-----------|---------------|----------------|----------------|---------------------|----------------|--------|
|            | Cattle & or Buffaloes | Goat       | Swine     | Local Poultry | Poultry        |                |                     |                | Total  |
|            |                       |            |           |               | Broiler Farms  |                | Egg Producing Farms |                |        |
|            |                       |            |           |               | No. of Chicken | No. of Chicken | No. of Chicken      | No. of Chicken |        |
| Below 1000 | Over 1000             | Below 1000 | Over 1000 |               |                |                |                     |                |        |
| Colombo    | 2,137                 | 451        | 215       | 1,618         | 99             | 73             | 140                 | 127            | 2,057  |
| Gampaha    | 8,415                 | 2,200      | 2,113     | 9,921         | 697            | 178            | 1,250               | 139            | 12,085 |
| Kaluthara  | 3,774                 | 1,346      | 164       | 4,310         | 208            | 60             | 686                 | 12             | 5,276  |

Source -Agriculture and Environmental Statistics Division

Department of Census and Statistics, Colombo, Sri Lanka.

### 9.3 Livestock Population by Type and by District - 2003 – 2012

| District       | 2005      | 2006      | 2007      | 2008      | 2009      | 2010      | 2011      | 2012      |
|----------------|-----------|-----------|-----------|-----------|-----------|-----------|-----------|-----------|
| National Total | 1,188,110 | 1,184,710 | 1,206,490 | 1,195,610 | 1,136,860 | 1,169,670 | 1,191,850 | 1,235,535 |
| Colombo        | 11,500    | 11,430    | 11,780    | 10,540    | 12,130    | 10,850    | 11,330    | 11,670    |
| Gampaha        | 33,090    | 34,520    | 32,490    | 33,260    | 30,830    | 31,890    | 31,530    | 31,930    |
| Kaluthara      | 16,000    | 16,900    | 18,000    | 18,180    | 18,800    | 19,360    | 18,910    | 19,920    |

## 9.4 Livestock Population by Type and by District

### 9.4.1 Cattle Population

| District       | 2006      | 2007      | 2008      | 2009      | 2010      | 2011      | 2012      |
|----------------|-----------|-----------|-----------|-----------|-----------|-----------|-----------|
| National Total | 1,184,710 | 1,206,490 | 1,195,610 | 1,136,860 | 1,169,670 | 1,191,850 | 1,235,535 |
| Colombo        | 11,430    | 11,780    | 10,540    | 12,130    | 10,850    | 11,330    | 11,670    |
| Gampaha        | 34,520    | 32,490    | 33,260    | 30,830    | 31,890    | 31,530    | 31,930    |
| Kalutara       | 16,900    | 18,000    | 18,180    | 18,800    | 19,360    | 18,910    | 19,920    |

### 9.4.2 Buffaloe Population

| District       | 2006    | 2007    | 2008    | 2009    | 2010    | 2011    | 2012    |
|----------------|---------|---------|---------|---------|---------|---------|---------|
| National Total | 314,076 | 318,310 | 318,530 | 371,790 | 422,650 | 405,120 | 414,630 |
| Colombo        | 5,300   | 5,350   | 5,350   | 5,080   | 8,750   | 9,020   | 9,670   |
| Gampaha        | 9,100   | 9,300   | 9,300   | 8,830   | 10,470  | 10,430  | 10,410  |
| Kalutara       | 11,000  | 12,100  | 12,100  | 8,340   | 18,510  | 17,480  | 18,820  |

### 9.4.3 Swine Population

| District       | 2006   | 2007   | 2008   | 2009   | 2010   | 2011   | 2012   |
|----------------|--------|--------|--------|--------|--------|--------|--------|
| National Total | 91,980 | 94,210 | 89,420 | 81,311 | 83,785 | 82,030 | 89,250 |
| Colombo        | 3,430  | 3,770  | 4,480  | 4,721  | 8,865  | 8,810  | 9,370  |
| Gampaha        | 22,720 | 22,800 | 18,780 | 20,060 | 20,765 | 19,685 | 20,710 |
| Kalutara       | 3,360  | 3,800  | 5,290  | 3,060  | 1,925  | 3,750  | 6,410  |

### 9.4.4 Goat/Sheep Population

| District       | 2006    | 2007    | 2008    | 2009    | 2010    | 2011    | 2012    |
|----------------|---------|---------|---------|---------|---------|---------|---------|
| National Total | 395,320 | 405,080 | 387,240 | 385,460 | 381,375 | 383,535 | 392,620 |
| Colombo        | 3,170   | 3,100   | 3,000   | 3,060   | 3,415   | 3,475   | 3,740   |
| Gampaha        | 9,710   | 10,450  | 10,400  | 10,910  | 11,110  | 10,810  | 11,330  |
| Kalutara       | 9,020   | 8,800   | 9,260   | 9,690   | 9,500   | 10,075  | 10,500  |

#### 9.4.5 Chicken Population

| District       | 2006       | 2007       | 2008       | 2009       | 2010       | 2011       | 2012       |
|----------------|------------|------------|------------|------------|------------|------------|------------|
| National Total | 13,116,920 | 13,778,610 | 14,331,170 | 13,615,290 | 14,018,320 | 14,199,200 | 14,038,610 |
| Colombo        | 791,930    | 1,361,880  | 1,209,460  | 896,340    | 957,550    | 958,070    | 1,018,090  |
| Gampaha        | 1,109,680  | 1,330,200  | 1,139,420  | 1,260,540  | 1,543,920  | 1,554,850  | 1,604,140  |
| Kalutara       | 464,300    | 613,290    | 729,900    | 559,120    | 649,270    | 648,670    | 677,610    |

#### 9.4.5 Duck Population

| District       | 2005   | 2006   | 2007   | 2008   | 2009   | 2010   | 2011   | 2012   |
|----------------|--------|--------|--------|--------|--------|--------|--------|--------|
| National Total | 16,155 | 16,335 | 16,050 | 18,740 | 15,244 | 13,485 | 12,135 | 12,605 |
| Colombo        | 827    | 768    | 719    | 636    | 1,530  | 1,470  | 1,500  | 1,420  |
| Gampaha        | 1,839  | 1,662  | 1,658  | 1,805  | 1,723  | 1,705  | 1,610  | 1,570  |
| Kaluthara      | 752    | 719    | 761    | 624    | 595    | 585    | 590    | 650    |

Source -Agriculture and Environmental Statistics Division  
Department of Census and Statistics, Colombo, Sri Lanka.

## 9.5 Slaughter Statistics (2000 - 2011)

### 9.5.1 Slaughter Statistics - Cattle

| District  | 2000   | 2001   | 2002   | 2003   | 2004   | 2005   | 2006   | 2007   | 2008   | 2009  | 2010  | 2011* |
|-----------|--------|--------|--------|--------|--------|--------|--------|--------|--------|-------|-------|-------|
| Colombo   | 3,596  | 1,319  | 1,273  | 2,399  | 3,775  | 4,269  | 446    | 695    | 316    | 334   | 333   | -     |
| Gampaha   | 19,045 | 16,428 | 19,218 | 22,366 | 12,010 | 15,835 | 13,517 | 10,069 | 11,315 | 9,335 | 9,890 | 5,809 |
| Kaluthara | 9,137  | 4,184  | 4,980  | 7,559  | 7,015  | 7,096  | 6,582  | 8,256  | 6,040  | 5,182 | 4,251 | 2,772 |

### 9.5.2. Slaughter Statistics - Goat and Sheep

| District  | 2000   | 2001   | 2002   | 2003   | 2004   | 2005   | 2006   | 2007   | 2008   | 2009   | 2010   | 2011*  |
|-----------|--------|--------|--------|--------|--------|--------|--------|--------|--------|--------|--------|--------|
| Colombo   | 45,976 | 41,794 | 44,101 | 34,281 | 36,008 | 37,535 | 32,738 | 30,289 | 34,187 | 33,717 | 33,669 | 35,835 |
| Gampaha   | 786    | 1,301  | 1,543  | 1,006  | 682    | 1,189  | 701    | 270    | 711    | 3,052  | 3,651  | 341    |
| Kaluthara | 2,001  | -      | -      | 328    | 140    | 66     | 127    | 233    | 335    | 312    | 276    | 338    |

### 9.5.3 Slaughter Statistics - Swine

| District  | 2000  | 2001   | 2002   | 2003   | 2004   | 2005   | 2006  | 2007   | 2008  | 2009  | 2010  | 2011* |
|-----------|-------|--------|--------|--------|--------|--------|-------|--------|-------|-------|-------|-------|
| Colombo   | 9,225 | 11,016 | 11,908 | 11,061 | 11,072 | 10,721 | 9,605 | 10,589 | 9,506 | 8,623 | 6,830 | 6,948 |
| Gampaha   | 5,108 | 5,946  | 2,700  | 7,569  | 5,486  | 6,504  | 5,952 | 5,395  | 5,517 | 3,084 | 3,048 | 3,191 |
| Kaluthara | -     | -      | -      | -      | -      | -      | -     | -      | -     | -     | -     | -     |

Source -Agriculture and Environmental Statistics Division

Department of Census and Statistics, Srinka.

